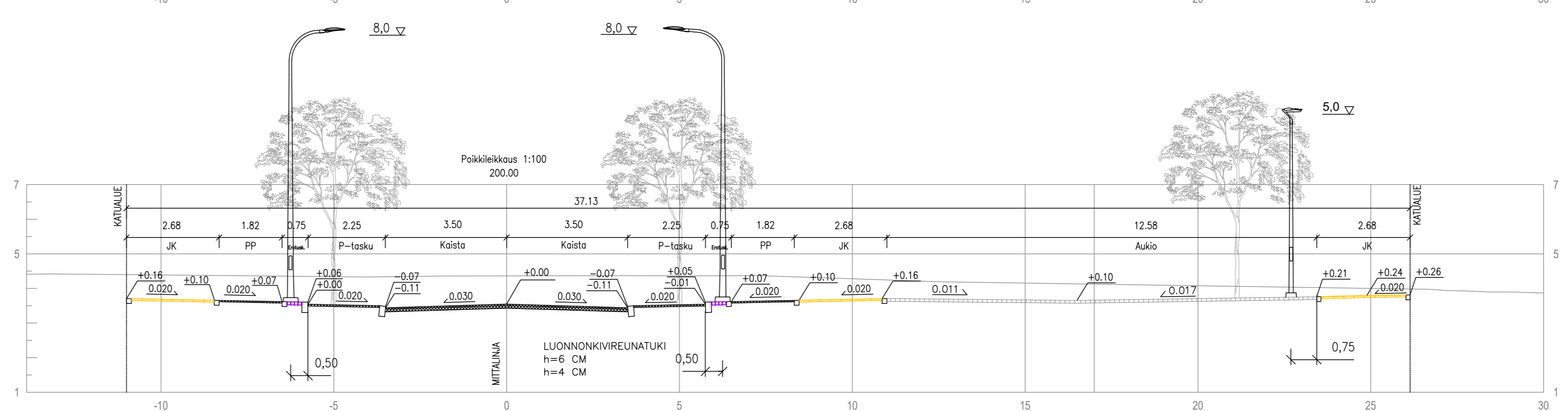
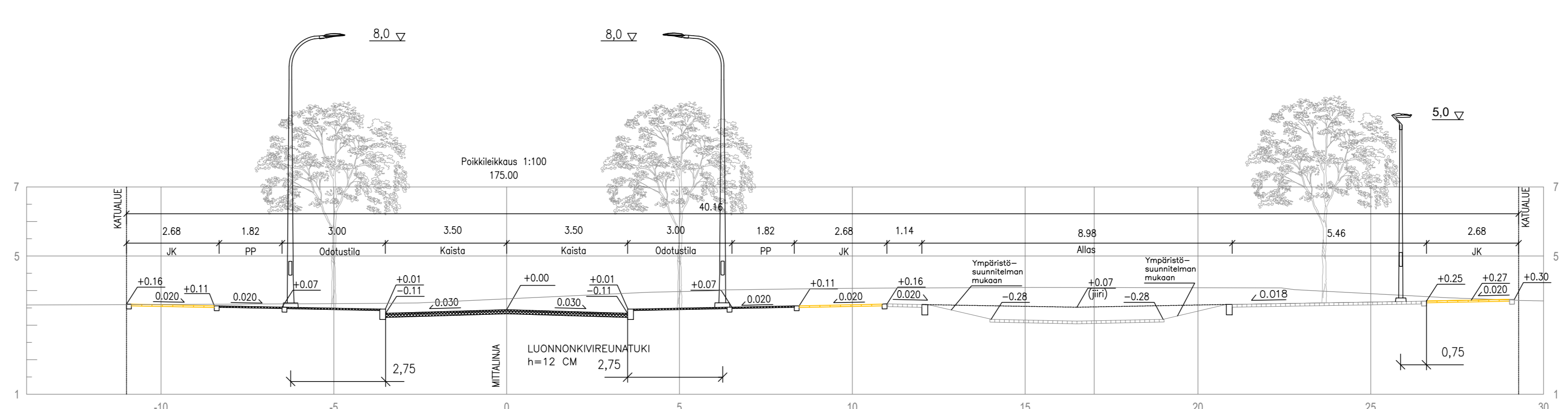
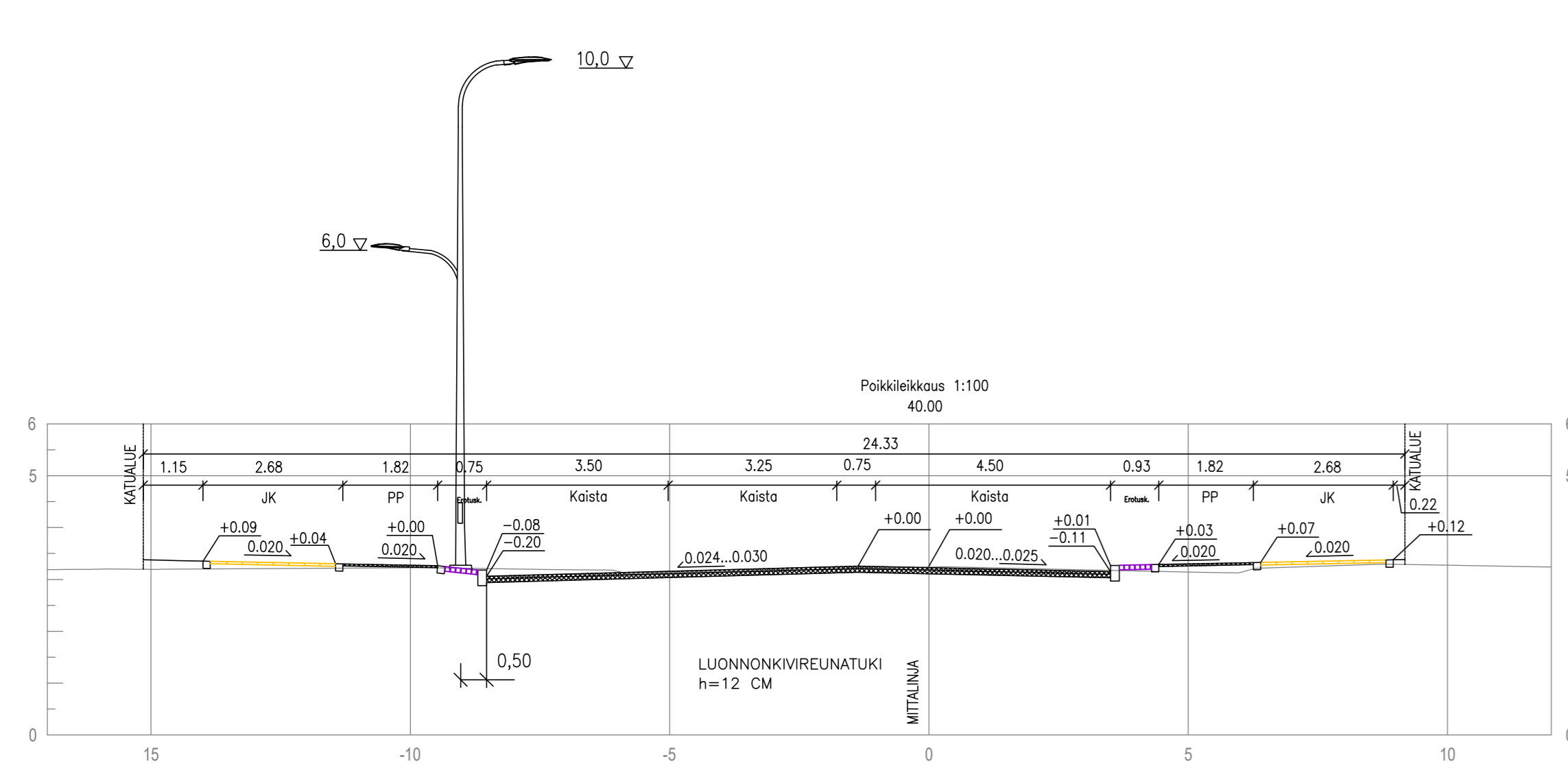


- Merkkien selitykset:**
- SUUNNITELTU KORKEUS
 - MAANPINNAN KORKEUS
 - 4.1 SUUNNITELTU KORKEUS
 - 4.11 NYK. KADUN PINNAN KORKEUS
 - ASFALTI, AJORATA
 - ASFALTI, KÄVELY- JA PYÖRÄTIE
 - BETONILAATTA
 - BETONIKIVI
 - NOPPAKIVI
 - GRANIITIKIVI
 - KENTTÄKIVI
 - NUPUKIVI
 - REUNATUKI
 - REUNATUKI MADALLETTU
 - REUNATUKI LUISKATTU
 - PINNAN TASOSSA OLEVA REUNATUKI
 - JIIRI
 - OJAN/UOMAN VIRTAUSSUUNTA
 - NYKYINEN HULEVESIKAIVO
 - POISTETTAVA HULEVESIKAIVO
 - SUUNNITELTU HULEVESIKAIVO
 - SUUNNITELTU HULEVESIKAIVO, KITAKANSI
 - AJOYHTEYS TONTILLE
 - NYKYINEN, SÄILYVÄ PUU/PENSAS
 - ISTUTETTAVA PUU
 - KORTTELINUMERO
 - TONTTI REKISTERISSÄ
 - UUSI VALAISIN
 - NURMI
 - PERENNA
 - PENSAS

Tyyppiloikkileikkaukset 1:100



Koordinaattijärjestelmät:
Taso XY: ETRS-GK23
(EUREF-FIN)
Korkeus Z: N2000

HYVÄKSYNTI: VIRAN PUOLESTA	
Kaupunginosa: Asemapiirros: Draa-numero: Lisensisuunnitelma: Katuiluokka:	ISO-HEIKKILÄ Hyväksytty Turun kaupunginvaltuusto 16.3.2020 §32 (2021) 7382-2018 1.6024 001 3
Korvaus piirustuksen: Korvaus ostajan piirustuksen:	E 6204 004
Korvattu piirustuksella: Korvattu ostajan piirustuksella:	

TUNN. MUUTOS TA TÄRKEYS	PÄIVÄYS	SUUNNIT./PIIRIT.	TARK./OHJ.
TURUN KAUPUNGIN KAUPUNKIYMPÄRISTÖTOIMIALA KAUPUNKIRAKENTAMISEN PALVELUALUE KAUPUNKIYMPÄRISTÖN TOTEUTUSSUUNNITTELUYKSIKKÖ			
KOHDE ARTTURINKATU väli Tukholmantaku - Akselintie		SISÄLTÖ KATUSUUNNITELMA Asemapiirros	
SUUNNITTELIJA: A-insinöörit Civil Oy	SUUNNITTELUAVUSTAJA: Joonas Kaskinen	TARKASTAJAT: Joonas Kaskinen	MITTAKAAVA: 1:500, 1:100
PÄIVÄYS	HYVÄKSYNTÄ: Kari Linnakoski	PIIRUSTUSNUMERO: K 6204 002	MUUTOS
Satakunnankatu 23 A 33210 Tampere puh. 0207 911 888 https://www.ains.fi		HYV. 31.03.2020 JTI TARK. 31.03.2020 JaS LAAT. 31.03.2020 JuJyr	