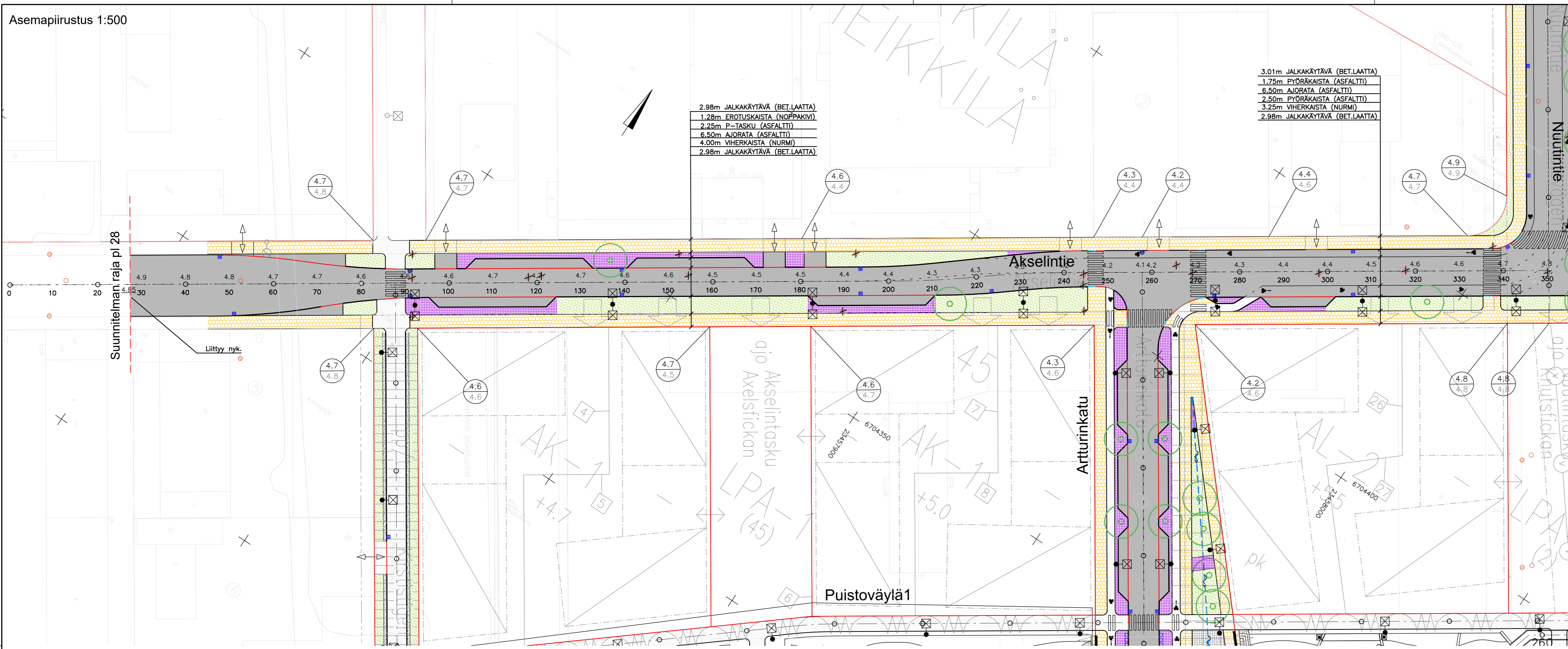


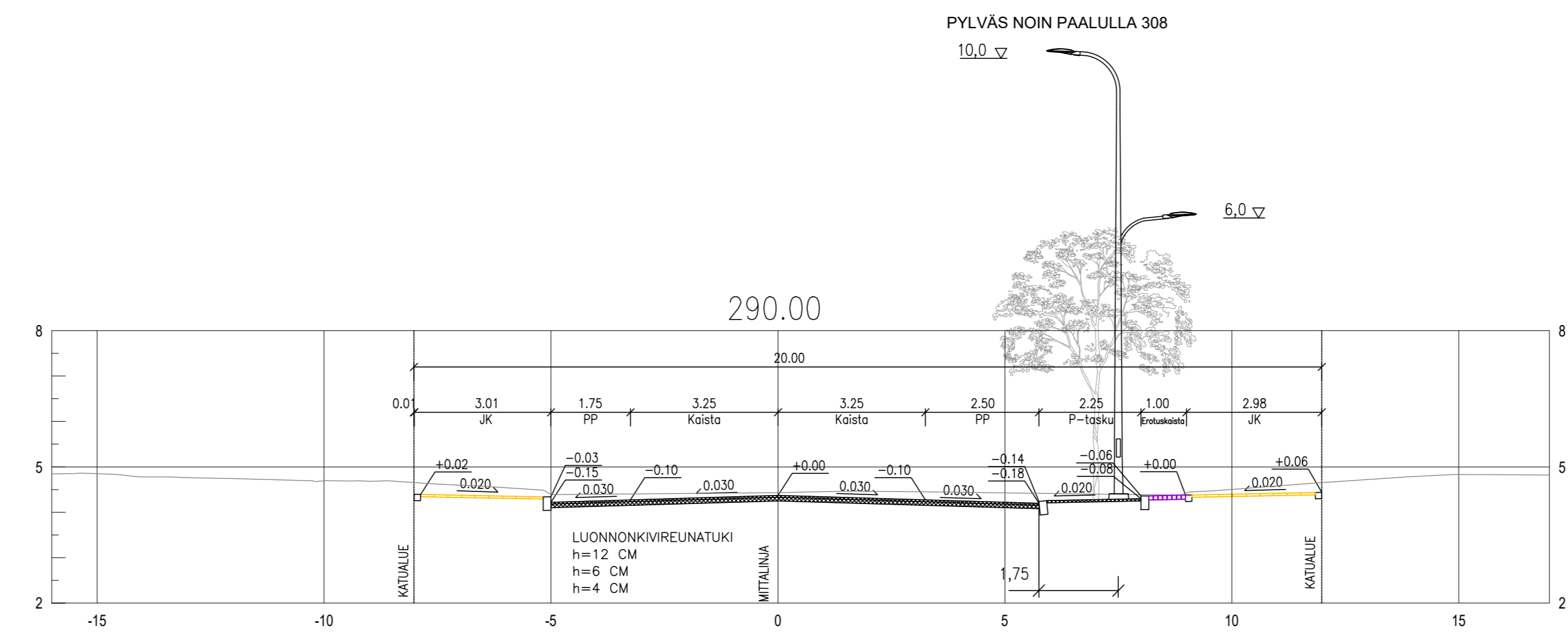
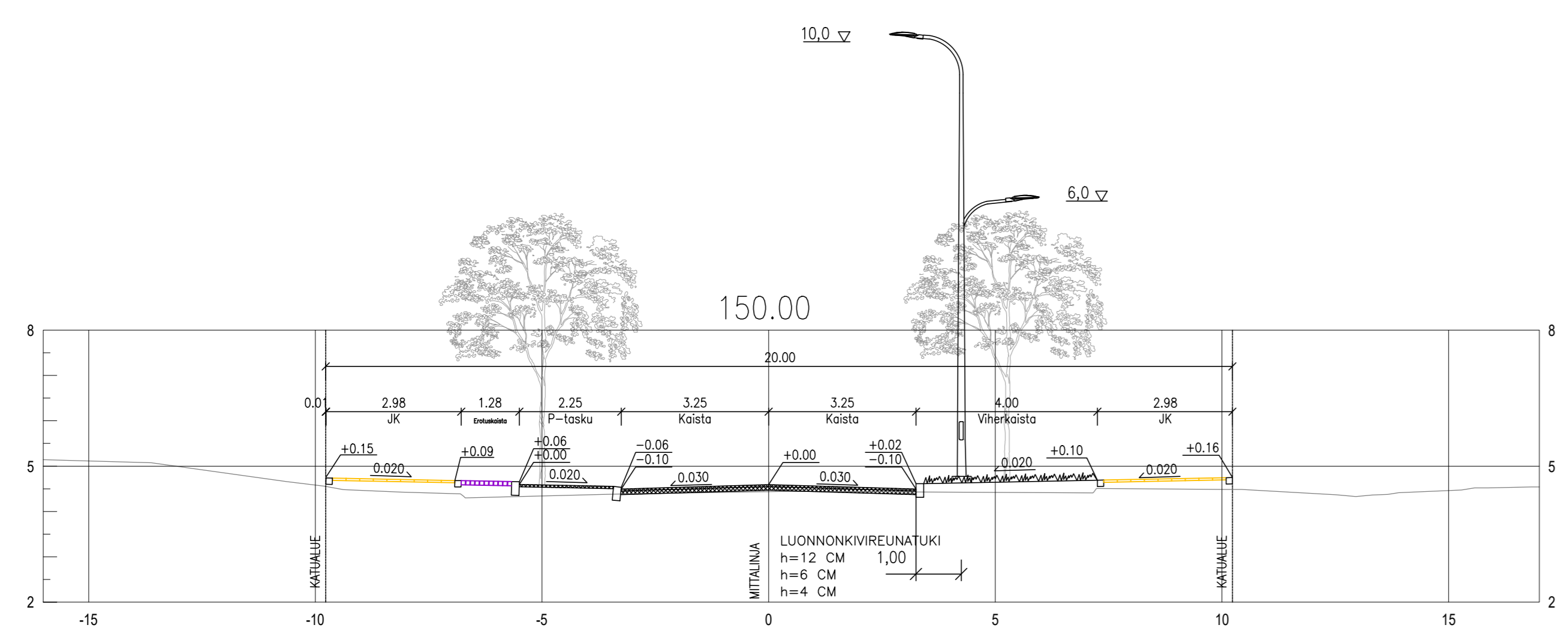
Asemapiirustus 1:500



Merkkien selitykset:

- SUUNNITELTU KORKEUS
- MAANPINNAN KORKEUS
- 4.1 SUUNNITELTU KORKEUS
- 4.11 NYK. KADUN PINNAN KORKEUS
- ASFALTI, AJORATA
- ASFALTI, KÄVELY- JA PYÖRÄTIE
- BETONILAATTA
- BETONIKIVI
- NOPPAKIVI
- GRANITTIKIVI
- KENTTÄKIVI
- NUPUKIVI
- REUNATUKI
- REUNATUKI MADALLETTU
- REUNATUKI LUISKATTU
- PINNAN TASOSSA OLEVA REUNATUKI
- JIIRI
- OJAN/UOMAN VIRTAAUSSUUNTA
- NYKYINEN HULEVESIKAIVO
- POISTETTAVA HULEVESIKAIVO
- SUUNNITELTU HULEVESIKAIVO
- SUUNNITELTU HULEVESIKAIVO, KITAKANSI
- HULEVESIKAIVO UMPIKANSI
- AJOYHTEYS TONTILLE
- NYKYINEN, SÄILYVÄ PUU/PENSAS
- ISTUTETTAVA PUU
- KORTTELINUMERO
- TONTTI REKISTERISSÄ
- UUSI VALAISIN
- NURMI
- PERENNA
- PENSAS

Tyypipoikkileikkaukset 1:100



Koordinaattijärjestelmät:  
Taso: X,Y: ETRS-FIN  
Korkeus: Z: N2000

HYVÄKSYNTI: VIRAN PUOLESTA:	
KAUPUNGINOSA: ASEMAKAAVA: DIARINUMERO: LIKENEUSUNNITELMA: KATULUOKKA:	ISO-HEIKKILÄ Hyväksyty Turun kaupunginvaltuusto 16.3.2020 §32 (2/2013) 7382-2018 L 6024 001 3
KORVAV PIIRUSTUKSEN: KORVAV OSITTAIN PIIRUSTUKSEN:	H 6141 004, C 6141 005, O12, A 6141 014, D 6141 013
KORVATTU PIIRUSTUKSELLA: KORVATTU OSITTAIN PIIRUSTUKSELLA:	
TUNN. MUUTOS Tai TÄYDENNYS:	Päiväys: SUUNNIT./PIIRT./TARK./HYV.

**TURUN KAUPUNGIN KAUPUNKIYMPÄRISTÖTOIMIALA**  
KAUPUNKIKIRAKENTAMISEN PALVELUALUE  
KAUPUNKIYMPÄRISTÖN TOTEUTUSSUUNNITTELUOSASTO

**AKSELINTIE**  
väli Kirstinpolku - Nuutintie

**KATUSUUNNITELMA**  
Asemapiirros

KODI: SUUNNITTELIJA: A-insinööri Civil Oy  
SUUNNITTELUVAUVA: Joonas Kaskinen  
HYVÄKSYNTÄ: Kari Linnakoski

MITTAKAAVA: 1:500, 1:100  
PIIRUSTUSVAUVA: K 6141 017

LAAT. 31.03.2020, JTJ  
TARK. 31.03.2020, JaS  
LAAT. 31.03.2020, JuJyr