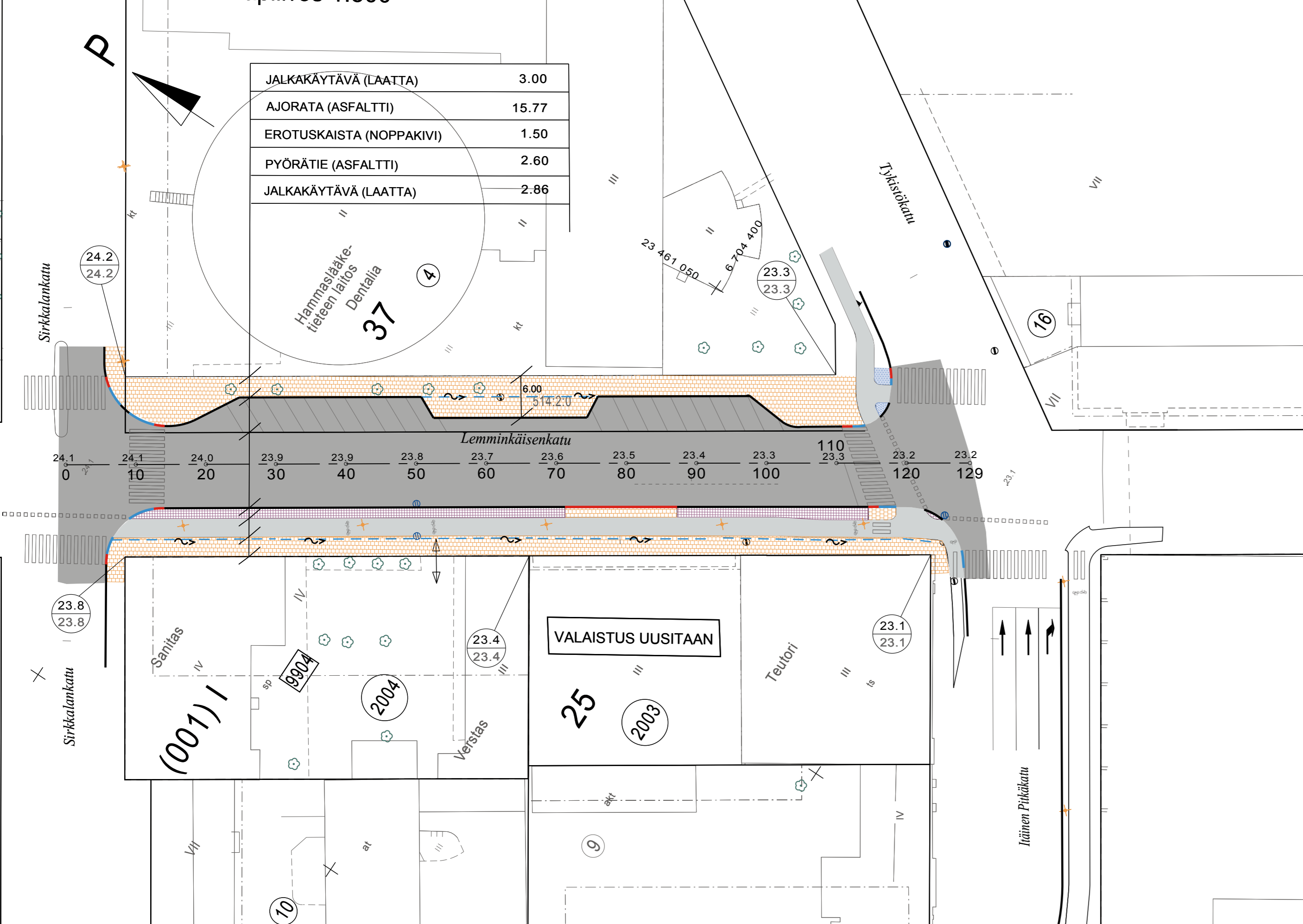


Asemapiirros 1:500



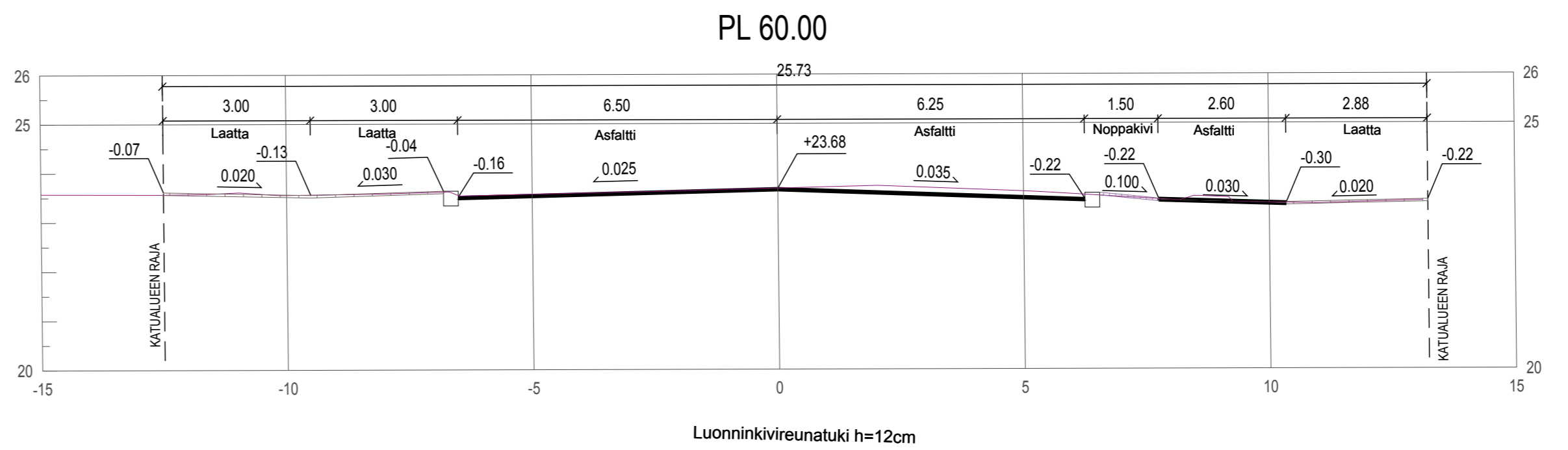
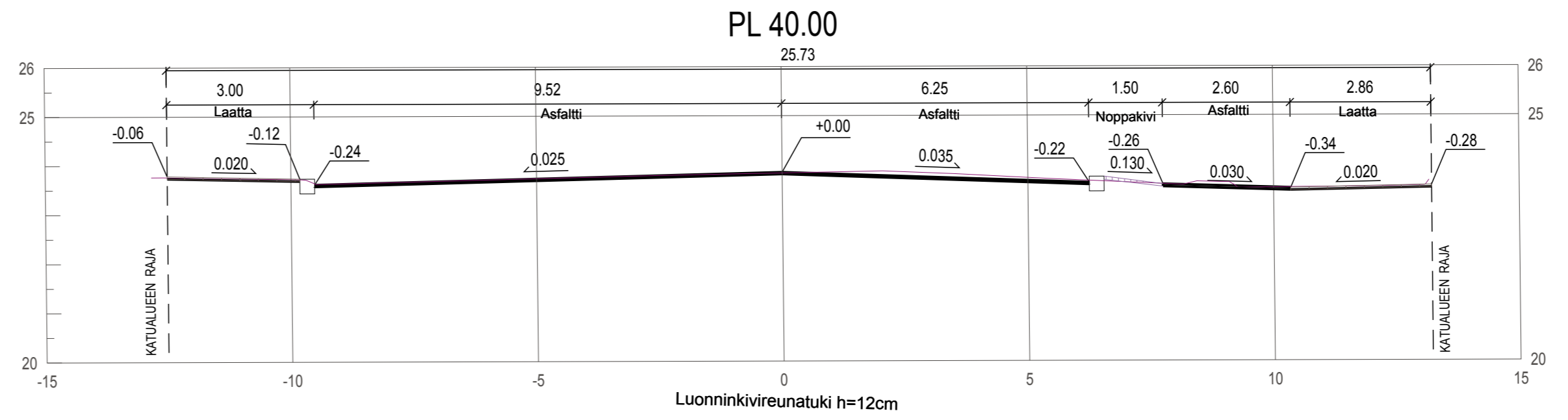
JALKAKÄYTÄVÄ (LAATTA)	3.00
AJORATA (ASFALTTI)	15.77
EROTUSKAISTA (NOPPAKIVI)	1.50
PYÖRÄTIE (ASFALTTI)	2.60
JALKAKÄYTÄVÄ (LAATTA)	2.86

Merkkien selitykset:

- 24.2 SUUNNITELTU KORKEUS
- 24.2 MAANPINNAN KORKEUS
- 24.1** SUUNNITELTU KORKEUS
- ASFALTTI, AJORATA
- ASFALTTI, PYÖRÄTIE
- BETONILAATTA, JALKAKÄYTÄVÄ
- NOPPAKIVI
- BETONIKIVEYS
- ~ JIIRI
- REUNATUKI
- REUNATUKI MADALLETTU
- REUNATUKI LUISKATTU
- REUNATUKI PINNAN TASOSSA OLEVA REUNATUKI
- NYKYINEN HULEVESIKAIVO
- SUUNNITELTU HULEVESIKAIVO
- + NYKYINEN VALAISINPYLVÄS
- ☆ NYKYINEN, SÄILYVÄ PUU/PENSAS

37 KORTTELINUMERO
4 TONTTI REKISTERISSÄ

Tyypipoikkileikkaukset 1:100



Koordinaattijärjestelmät:
 Taso X,Y: ETRS-GK23
 (EUREF-FIN)
 Korkeus Z: N2000

HYVÄKSYNYT:	
VIRAN PUOLESTA:	
KAUPUNGINOSA:	KUPITTAAN ja I
ASEMAKAAVA:	27.11.1959 (60/1959), 10.12.2001 (5/1999), 14.2.2011 (15/2009)
DIAARINUMERO:	2220-2019
LIIKENNESUUNNITELMA:	L 5279 025
KATULUOKKA:	3

KORVAA PIIRUSTUKSEN:	
KORVAA OSITTAIN PIIRUSTUKSEN:	C 5557 022, D 5557 027, C 5557 048
KORVATTU PIIRUSTUKSELLA:	
KORVATTU OSITTAIN PIIRUSTUKSELLA:	

TUNN.	MUUTOS TAI TÄYDENNYS	PÄIVÄYS	SUUNNIT.PIIRT.	TARK.HYV.
-------	----------------------	---------	----------------	-----------

TURUN KAUPUNGIN KAUPUNKIYMPÄRISTÖTOIMIALA KAUPUNKIRAKENTAMISEN PALVELUALUE KAUPUNKIYMPÄRISTÖN TOTEUTUSSUUNNITTELUYKSIKKÖ		Puolalankatu 5 20100 Turku etunimi.sukunimi@turku.fi puh 02-330 000
KOHDE	LEMMINKÄISENKATU välillä Tykistökatu-Sirkkalankatu	
SISÄLTO	KATUSUUNNITELMA	
SUUNNITTELLIA	SUUNNITTELUAVUSTAJA	TARKASTANUT
Juha Syrjänen	Marja-Leeni Vasama	Juha Syrjänen
PÄIVÄYS	HYVÄKSYJÄ	MITTAKAAVA
24.2.2020	Kari Linnakoski	1:500, 1:100
		PIIRUSTUSNUMERO
		K 5557 082
		MIUOTOS