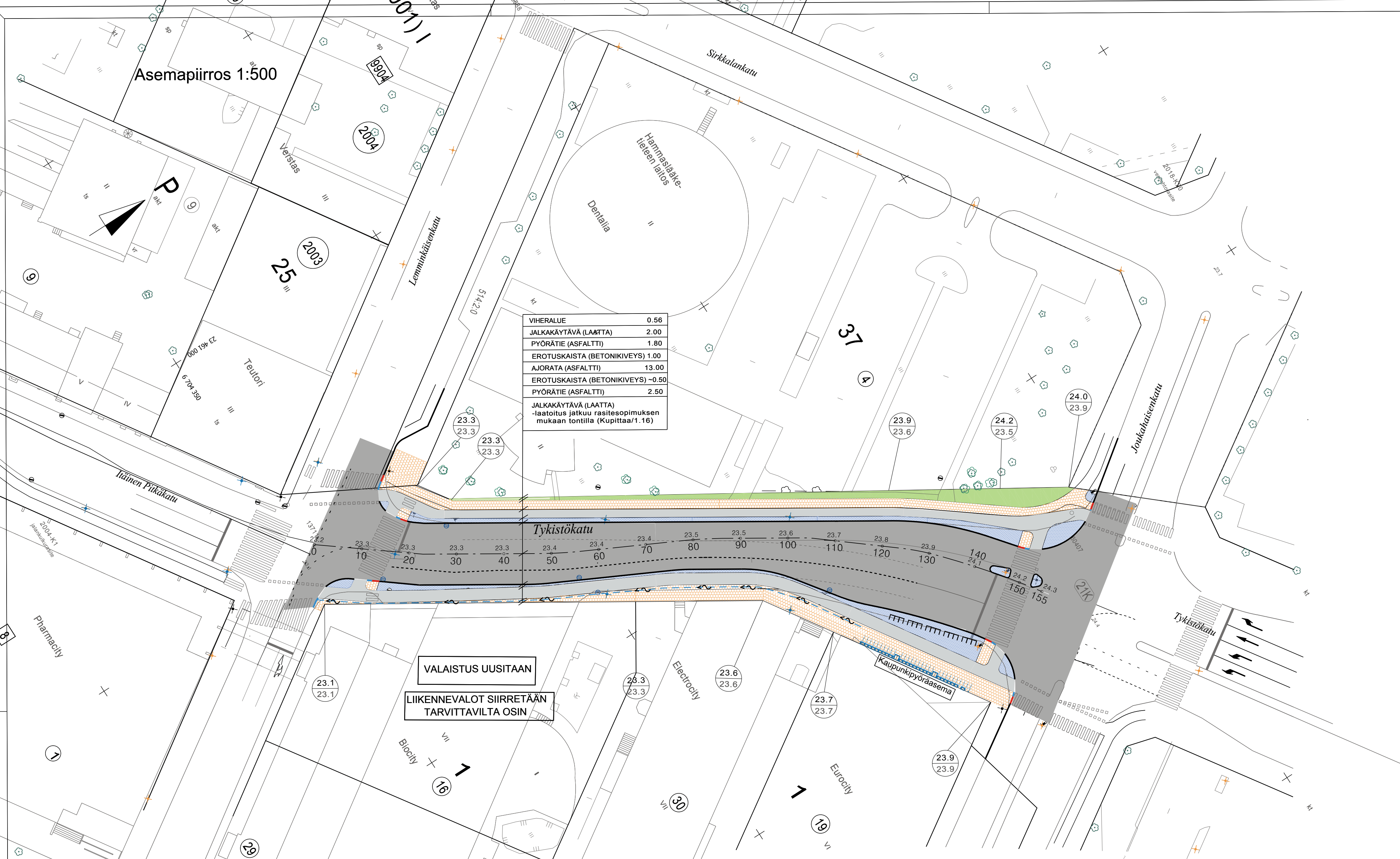


Asemapiirros 1:500

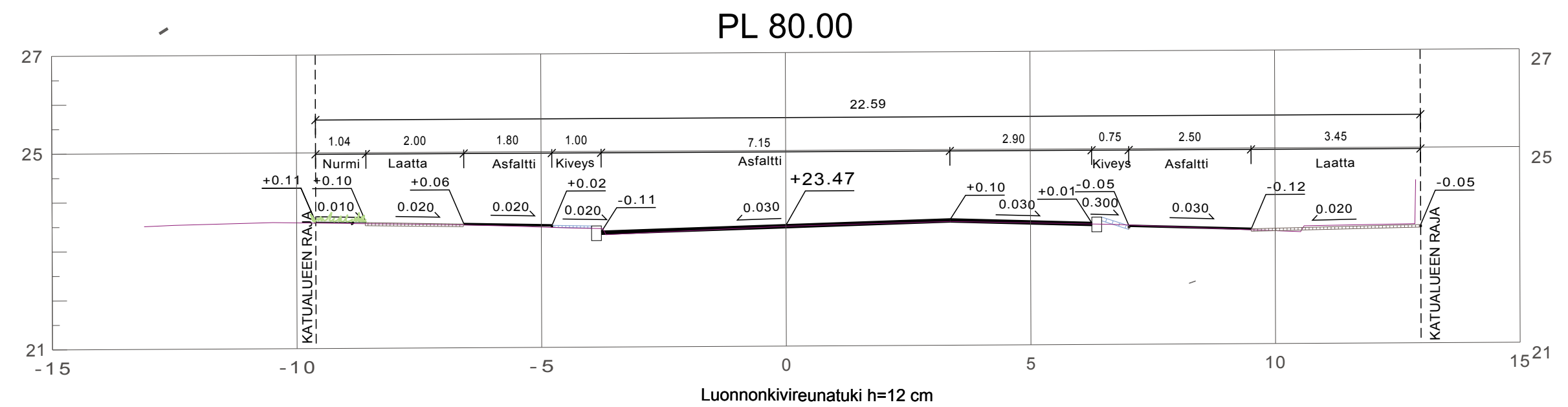


VIHERALUE	0.56
JALKAKÄYTTÄVÄ (LAATTA)	2.00
PYÖRÄTIE (ASFALTTI)	1.80
EROTUSKAISTA (BETONIKIVEYS)	1.00
AJORATA (ASFALTTI)	13.00
EROTUSKAISTA (BETONIKIVEYS) -0.50	
PYÖRÄTIE (ASFALTTI)	2.50
JALKAKÄYTTÄVÄ (LAATTA)	
-laatoitus jatkuu rasitesopimuksen mukaan tontilla (Kupittaa/1.16)	

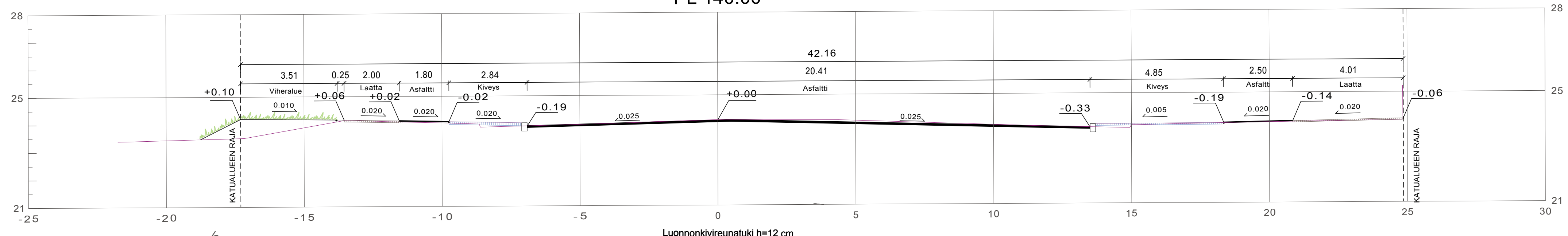
- Merkkien selitykset:**
- 25.1 / 24.1 SUUNNITeltu KORKEUS MAANPINNAN KORKEUS
 - 23.8 SUUNNITeltu KORKEUS
 - ASFALTTI, AJORATA
 - ASFALTTI, KÄVELY- JA PYÖRÄTIE
 - BETONILAATTA, JALKAKÄYTTÄVÄ
 - VIHERALUE
 - BETONIKIVEYS
 - LINJAKUIVATUS
 - REUNATUKI
 - REUNATUKI MADALLETTU
 - REUNATUKI LUISKATTU
 - NYKYINEN HULEVESIKAIVO
 - SUUNNITeltu HULEVESIKAIVO
 - + NYKYINEN VALAISINPVLÄS
 - + JIIRI
 - PYÖRÄTELIN
 - NYKYINEN PORTAALI
- 37** KORTTELINUMERO
4 TONTTI REKISTERISSÄ

VALAISTUS UUSITAAAN
LIIKENNEVALOT SIIRRETÄÄN
TARVITTAVILTA OSIN

Tyyppi-poikkileikkaukset 1:100



PL 140.00



Koordinaattijärjestelmät:
Taso X, Y: ETRS-GK23
(EUREF-FIN)
Korkeus Z: N2000

HYVÄKSYNYT:	
VIRAN PUOLESTA:	
KAUPUNGINOSA:	KUPITTA
ASEMAKAAVA:	14.4.1993 (55/1991), 10.12.2001 (57/1999)
DIAGRNUMERO:	2220-2019
LIKENNESUUNNITELMA:	L 6010 014
KATULLIÖKKÖ:	1
KORVAA PIIRUSTUKSEN:	
KORVAA OSITTAIN PIIRUSTUKSEN:	D 6010 010
KORVATTU PIIRUSTUKSELLA:	
KORVATTU OSITTAIN PIIRUSTUKSELLA:	
TUUNN. MUUTOS TAI TÄYDENNYS:	
PÄIVÄYS:	
SUUNNIT.PIIRIT:	
TARKASTUS:	

TURUN KAUPUNGIN KAUPUNKIYMPÄRISTÖTOIMIALA
KAUPUNKIRAKENTAMISEN PALVELUALUE
KAUPUNKIYMPÄRISTÖN TOTEUTUSSUUNNITTELUOSASTO

TYKISTÖKATU
välillä Lemminkäisenkatu-Jousikahaisenkatu

KATUSUUNNITELMA

MITTAKAAVA: 1:500, 1:100
PIIRUSTUSNUMERO: K 6010 013

SUUNNITTELIJA: Juha Syrjänen
SUUNNITTELUAVUSTAJA: Marja-Leeni Vasama
TARKASTAJAT: Juha Syrjänen
MITTAKAAVA: 1:500, 1:100
PÄIVÄYS: 18.2.2020
HYVÄKSYJÄ: Kari Linnakoski
PIIRUSTUSNUMERO: K 6010 013
MUUTOS: