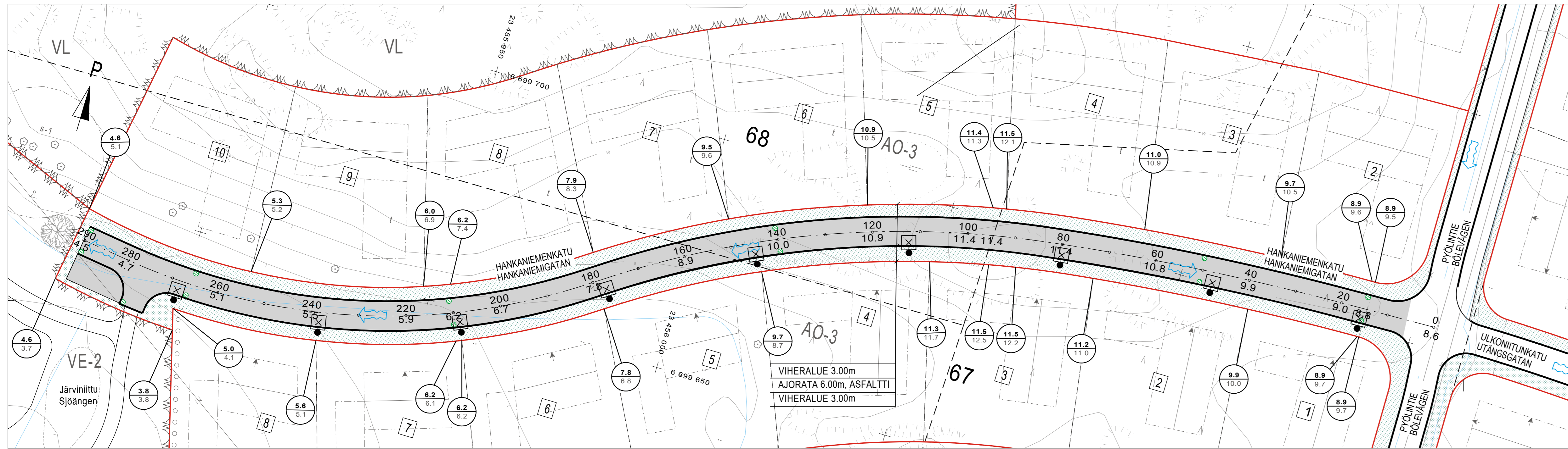

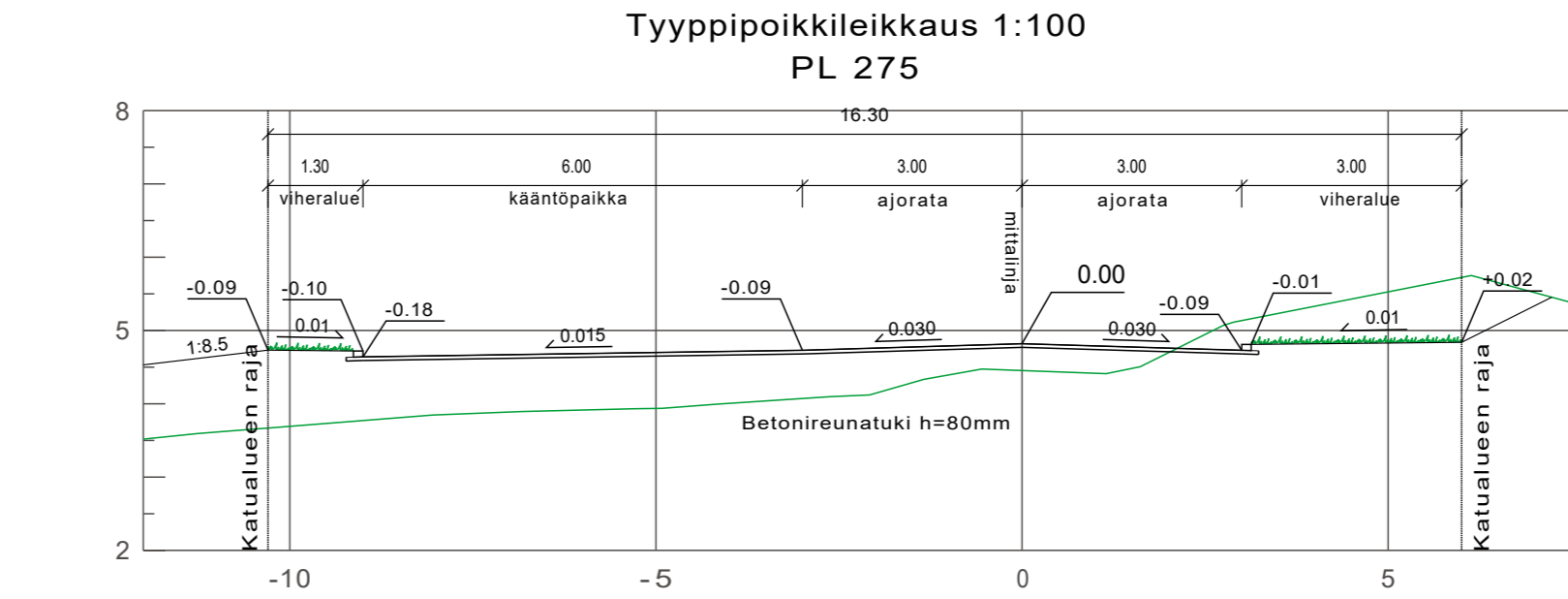
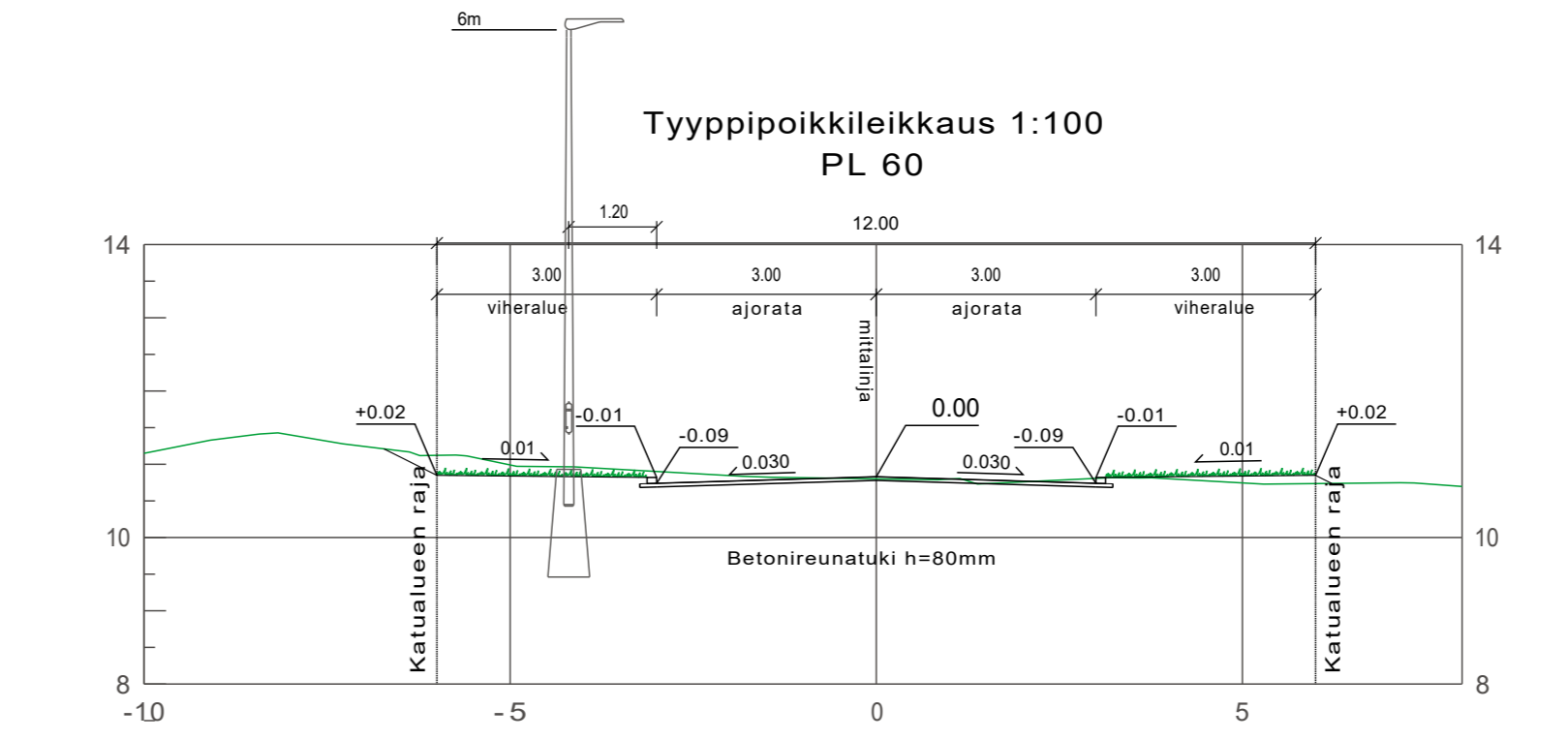


ASEMAPIIRUSTUS 1:500



- MERKINTÖJEN SELITYKSET:**
- KATU, ASFALTTI
 - VIHERALUE, NURMETUS
 - 10.0
10.5 SUUNNITELTU MAANPINNAN KORKEUS / NYKYINEN MAANPINNAN KORKEUS
 - 10.9 SUUNNITELTU KADUN PINNAN KORKEUS
 - KADUN REUNA
 - REUNATUKI
 - X VALAISIN
 - SUUNNITELTU HULEVESIKAIVO
 - TULVAREITTI
 - 1 TONTTIJAKO EI REKISTERISSÄ
 - 60** KORTTELIN NUMERO
 - A0-1** KORTTELIN KÄYTTÖTARKOITUS



Koordinaattijärjestelmä:
Taso X,Y: ETRS-GK23
(EUREF-FIN)
Korkeus Z: N2000

HYVÄKSYNYT:
VIRAN PUOLESTA:

KAUPUNGINOSA: TOIJAINEN 153
ASEMAKAAVA: 13.1.2018 (21/2009)
DIAARINUMERO: 4871-2019
LIIKENNESUUNNITELMA: L 9142 002
KATULUOKKA: Ajourata 5

KORVAA PIIRUSTUKSEN:
KORVAA OSITTAIN PIIRUSTUKSEN:

KORVATTU PIIRUSTUKSELLA:
KORVATTU OSITTAIN PIIRUSTUKSELLA:

TUNN. MUUTOS TAI TÄYDENNYS: _____ PÄIVÄYS: _____ SUUNNIT./PIIRT.: _____ TARK./HYV.: _____

TURUN KAUPUNGIN KAUPUNKIYMPÄRISTÖTOIMIALA
KAUPUNKIRAKENTAMISEN PALVELUALUE
KAUPUNKIYMPÄRISTÖN TOTEUTUSSUUNNITELUYSIKKÖ

KOHDE: **HANKANIEMENKATU** SISÄLTÖ: **KATUSUUNNITELMA**

SUUNNITTELIJA Maria Katajamäki	SUUNNITTELUAVUSTAJA	TARKASTANUT Jani Tulkki	MITTAKAAVA 1:500
PÄIVÄYS 18.10.2019	HYVÄKSYJÄ Kari Linnakoski	PIIRUSTUSNUMERO K 9141 001	MUUTOS

SWECO Sustainable engineering and design	SUUNN. fimeri	TIEDOSTO K9141001_Hankaniemenkatu.dwg	SUUNNALA	TYÖ N:O	PIIR N:O	MUUTOS
	PIIRI fimeri	16.10.2019	TKA	20602500		
Sweco Ympäristö Oy Uudenmaankatu 19A, 20700 Turku	TARK. fjabr					