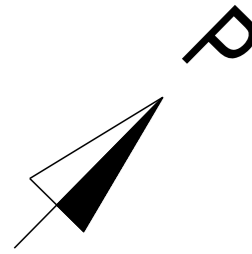
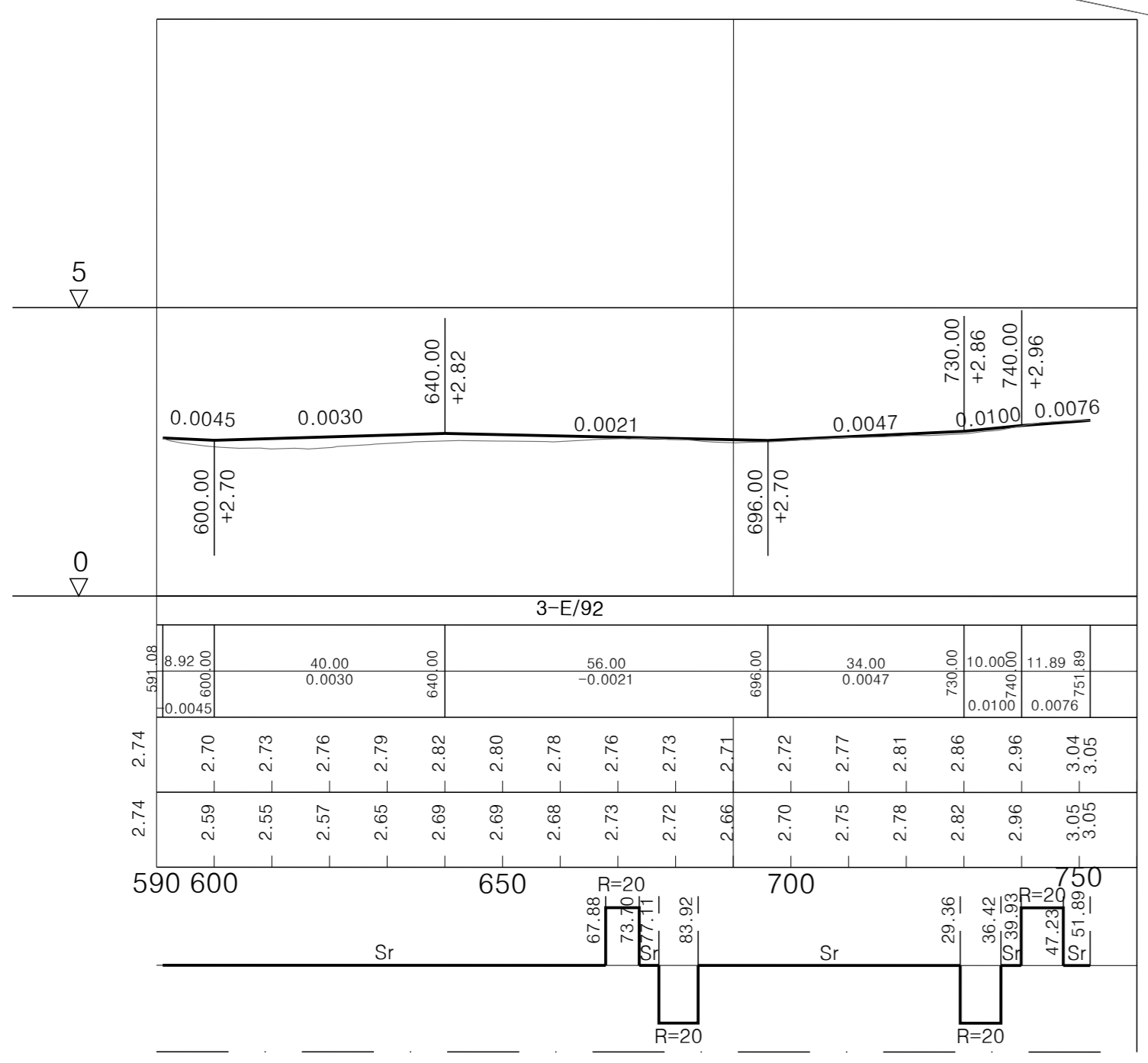


Asemapiirros 1:200

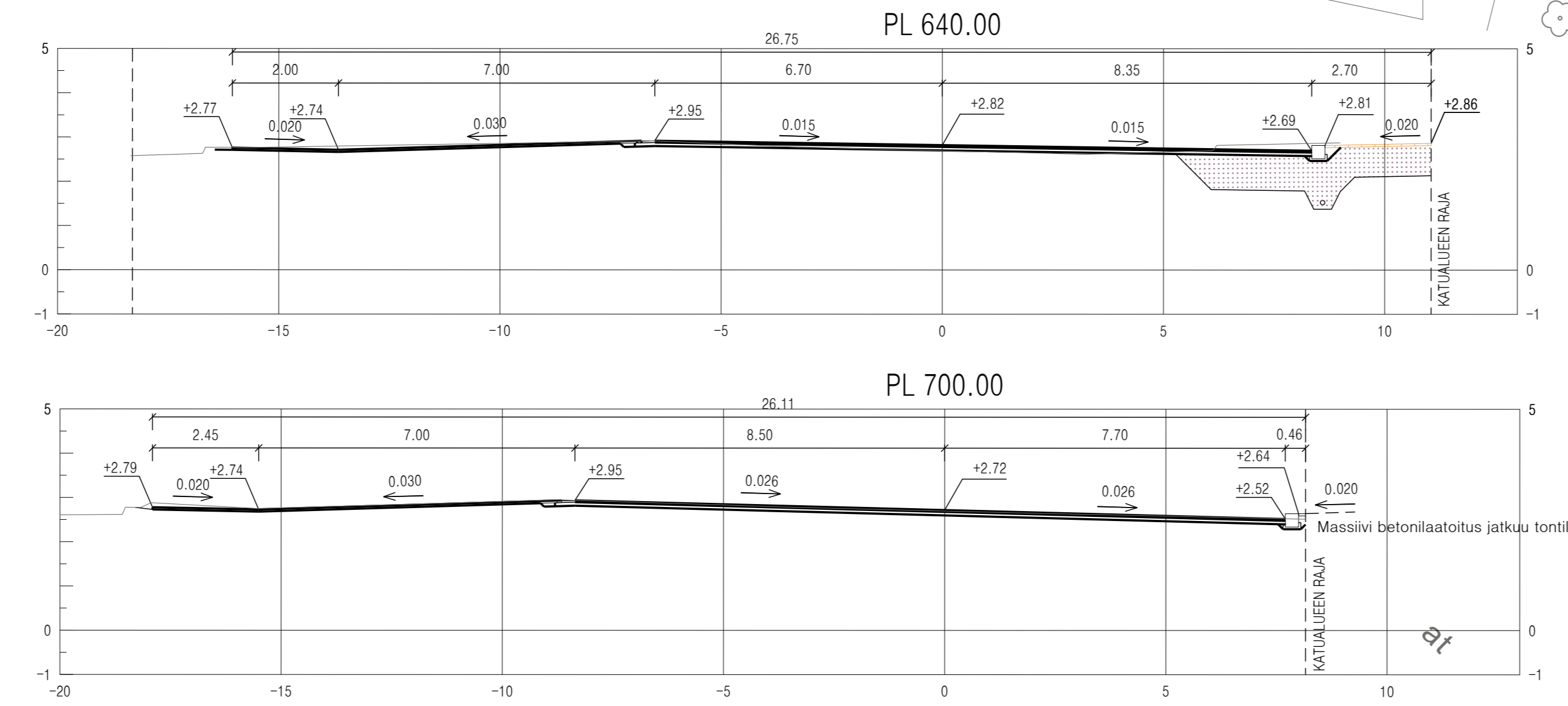


Pituusleikkaus 1:1000/1:100
Mittalinja



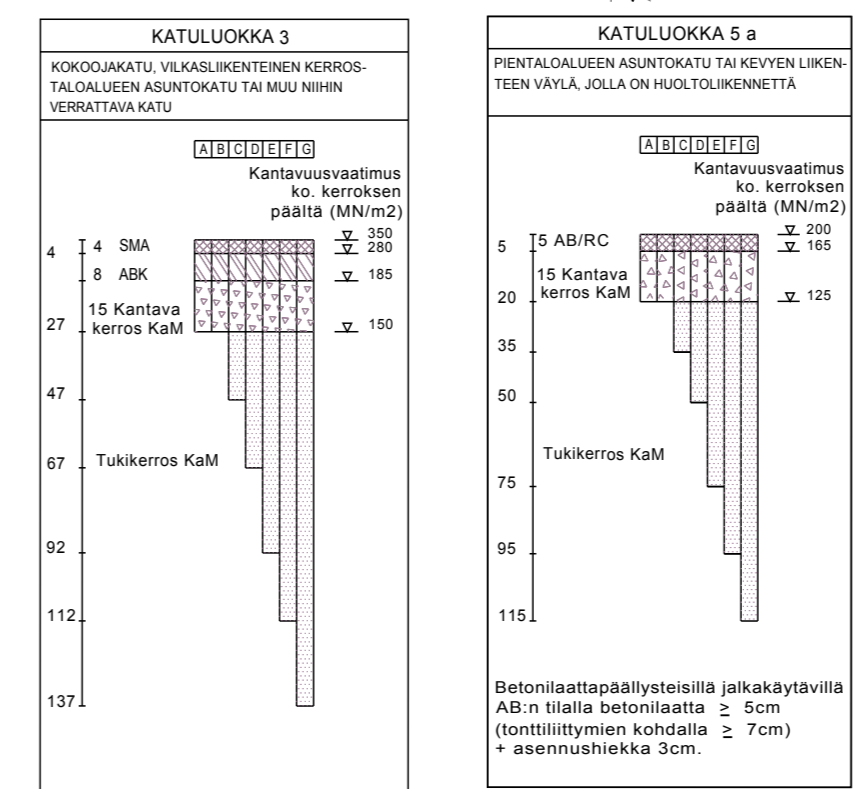
Nykyisten tonttiliittymien kohdalla madallettu reunatuki

Poikkileikkaukset 1:100



Mittalinjan koordinaatit

paalu	r	x	y
591.08	0.00	6703018.489	23458232.643
667.88	20.00	6703072.428	23458287.307
673.70	0.00	6703075.861	23458291.983
677.11	-20.00	6703077.462	23458295.003
683.92	0.00	6703081.603	23458300.362
729.36	-20.00	6703115.072	23458331.099
736.42	0.00	6703121.000	23458334.868
739.93	20.00	6703124.245	23458336.201
747.23	0.00	6703130.350	23458340.135
751.89	0.00	6703133.738	23458343.323



- PÄÄLLYSRAKENNE
- MATKA
- KALTEVUUS / PYÖRISTYSÄDE
- TASAUUSVIIVAN KORKEUS
- MAANPINNAN KORKEUS
- PAALUTUS
- KAAREVUUS
- AJORADAN SIVUKALTEVUUS

Itäisen Rantakadun pohjoisreunaan sijoitetaan viherseinäkkeitä ja katukalusteita

Kiskojen välinen alue muotoillaan siten, että vedet valuvat nykyisiin kaivoihin.

Valaisinpylväiden jalustat keskeisesti kiskon suhteen

- Merkkien selitykset:
- 2.55 NYKYINEN KORKEUS
 - 2.77 SUUNNITELTU KORKEUS
 - ASFALTTI, AJORATA
 - ASFALTTI, JALKAKÄYTÄVÄ- JA PYÖRÄTIE
 - BETONILAATTA
 - MASSIIVINEN BETONILAATOTUS
 - NOPPAKIVEYS
 - TONTTILIITTYMÄN PARANTAMINEN ASFALTTIPINTA
 - NUPKIVEYS
 - LUONNONKIVIREUNATUKI
 - MADALLETTU REUNATUKI
 - NYKYINEN NOSTURIKISKO
 - MAANALAINEN RAKENNE
 - POISTETTAVA POLLARI
 - SUUNNITELTU POLLARI
 - NOUSEVA LIIKENNEPOLLARI
 - TEKNIKKAPOLLARI
 - ISTUTUSASTIA, ohjeellinen
 - NYKYINEN HULEVESIKAIVO
 - SUUNNITELTU HULEVESIKAIVO
 - SUUNNITELTU SALAOJA
 - LINJAKUIVATUS
 - PYSÄKÖINTIMITTARI
 - POISTETTAVA VALAISINPVLVÄS
 - SUUNNITELTU VALAISINPVLVÄS
 - ISTUTETTAVA PUU
 - SUUNNITTELUALUEEN RAJA

Koordinaattijärjestelmät:
Taso X, Y: ETRS-GK23
(EUREF-FIN)
Korkeus Z: N2000

KAUPUNGINOSA: V
ASEMAKAAVA: 21.12.1992 (12/1990), 16.6.2008 (41/2005)
KATUSUUNNITELMA: K 5601 110
LIKENNESUUNNITELMA: L 5601 111
KATUOSUUKKA: 5 ja 3

KORVAA PIIRUSTUKSEN:	
KORVAA OSITTAIN PIIRUSTUKSEN:	
KORVATTU PIIRUSTUKSELLA:	
KORVATTU OSITTAIN PIIRUSTUKSELLA:	
ILMÄN MUUTOS TAI TÄYDENNYS:	PIIRÖYS
	SUUNNIT. PIIRIT.
	TASK.PIIRIT.

TURUN KAUPUNGIN YMPÄRISTÖTOIMIALA
KAUPUNKISUUNNITTELU
SUUNNITTELUYKSIKKÖ

KODI: ITÄINEN RANTAKATU
ITÄLAITURI
Välillä V-kaupunginosa / 39.6-Purserinpolku

SISÄLTÖ: KADUNRAKENNUSUUNNITELMA
Asemapiirros
Pituusleikkaus: mittalinja
Poikkileikkaukset

SUUNNITTELIJA: Juha Syrjänen
PÄIVÄYS: 1.11.2017

TARKASTAJAT: Marja-Leeni Vasama
HYVÄKSYN: Matti Salonen
SUUNNITTELUALUEKÖ:

MITTAKAAVA: Kari Linnakoski

PIIRUSTUSNUMERO: P 5601 112

MAKUTOS:

puh:010 230 5050
fax:02 230 5050