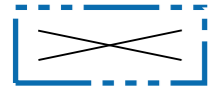


# POISTUVA KAAVA

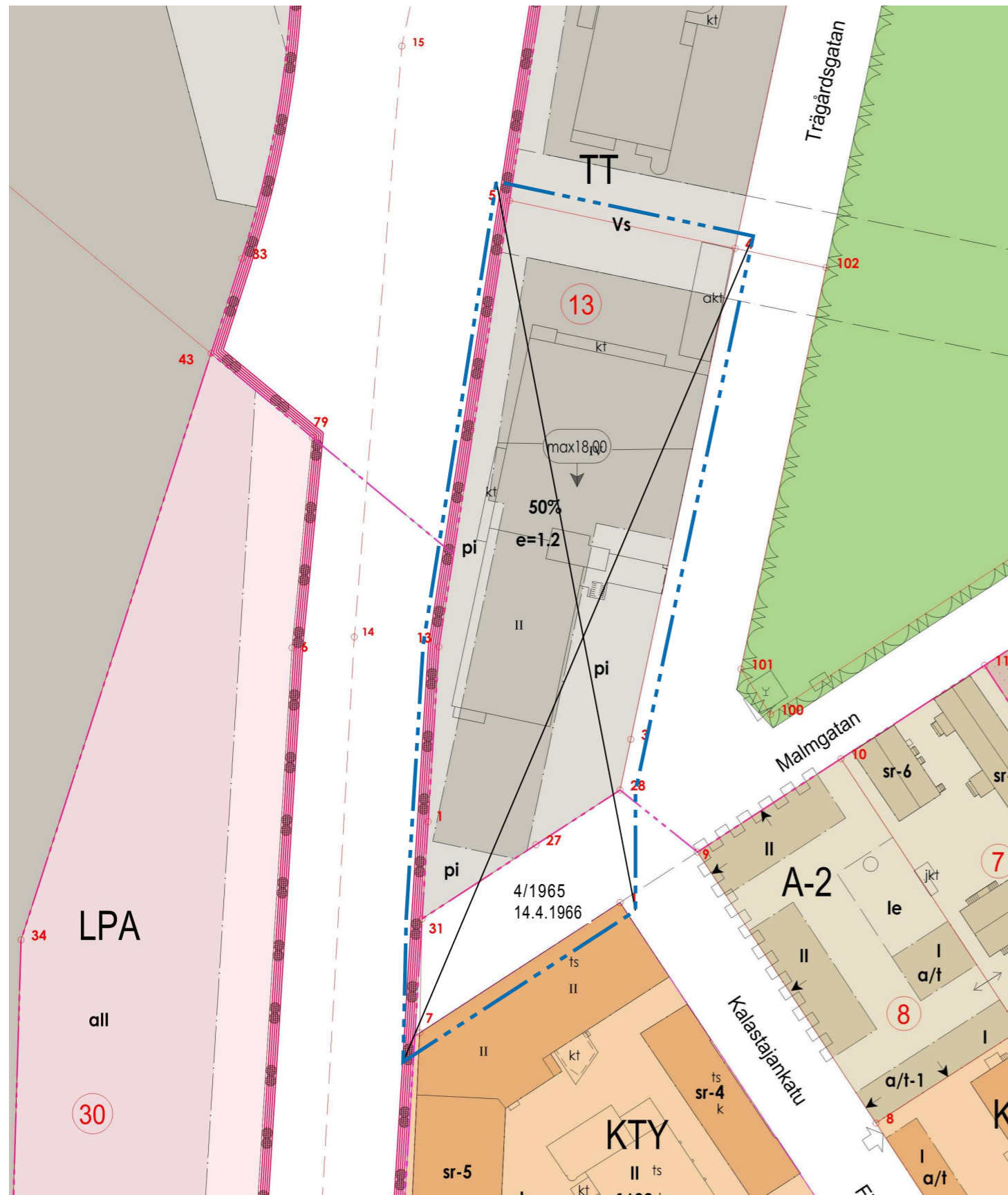
## Merkintöjen selite:



3 m kaava-alueen rajan ulkopuolella oleva viiva, jota otsakkeessa mainittu kaavanmuutos koskee ja jolta aiemmat kaavamerkinnät ja -määräykset poistuvat.

4/1965  
14.04.1966

Poistuvan kaavan tunnus ja voimaantulopäivä.



ASEMAKAAVAMERKINNÄT JA  
-MÄÄRÄYKSET:

AK-1

Asuinkerrostalojen korttelialue. Viherkerroin 0,90.

3 m kaava-alueen rajan ulkopuolella oleva viiva.

3 m kaava-alueen rajan ulkopuolella oleva viiva.

Korttelin, korttelinosan ja alueen raja.

Korttelin, korttelinosan ja alueen raja.

Osa-alueen raja.

Osa-alueen raja.

Sijainniltaan ohjeellinen alueen tai osa-alueen raja.

Sijainniltaan ohjeellinen alueen tai osa-alueen raja.

009

Kaupunginosan numero.

IX

Kaupunginosan nimi.

10

Korttelin numero.

Malminkatu

Alueen nimi.

3200

Rakennusoikeus kerrosalaneliömetreinä.

VIII

Roomalainen numero osoittaa rakennusten, rakennuksen tai sen osan suurimman sallitun kerrosluvun.

Rakennusala.

Rakennusala.

Pi-a

Piha-alue, jolle saa rakentaa yhtenäisen pihakannen siten, että  
- autojen ja polkupyörien säilytystiloja saa sijoittaa kannen alle rakennusoikeutta ylittäen  
- kannen päällä olevat alueet istutetaan soveltuvien osien ja niiltä osoitetaan leikkiä ja oleskelua varten tarvittavat alueet  
- pihakannen tulee kestää raskaan pelastusajoneuvon paino pelastusteiden osalta

Katu.

Katu.

Sijainniltaan ohjeellinen kadun tai rautatiealueen ylittävä kevyen liikenteen yhteys.

Sijainniltaan ohjeellinen kadun tai rautatiealueen ylittävä kevyen liikenteen yhteys.

Ajoneuvoliittymän likimääräinen sijainti.

Ajoneuvoliittymän likimääräinen sijainti.

hule-100

Vettäläpäisemättömiltä pinnoilta tulevia hulevesiä tulee viivyttaa alueella siten, että viivytyksen painanteiden, -altaiden tai -säiliöiden mitoitustilavuuden tulee olla 1 m<sup>3</sup> / 100 m<sup>2</sup> vettäläpäisemättömältä pinnalta kohden. Viivytyksen painanteiden, -altaiden tai -säiliöiden tulee tyhjäntä 12 tunnin kuluessa täyttymisestäään ja niissä tulee olla suunniteltu ylivuoto.

DETALJPLANEBETECKNINGAR OCH  
-BESTÄMMELSER:

Kvartersområde för flervåningshus.

Linje 3 m utanför planområdets gräns.

Kvarters-, kvartersdels- och områdesgräns.

Gräns för delområde.

Till sitt läge riktgivande gräns för område eller del av område.

Stadsdelsnummer.

Namn på stadsdel.

Kvartersnummer.

Namn på område.

Byggnadsrätt i kvadratmeter våningsyta.

Romersk siffra anger största tillåtna antalet våningar i byggnaderna, i byggnaden eller i en del därav.

Byggnadsyta.

Gårdsområde...

Gata.

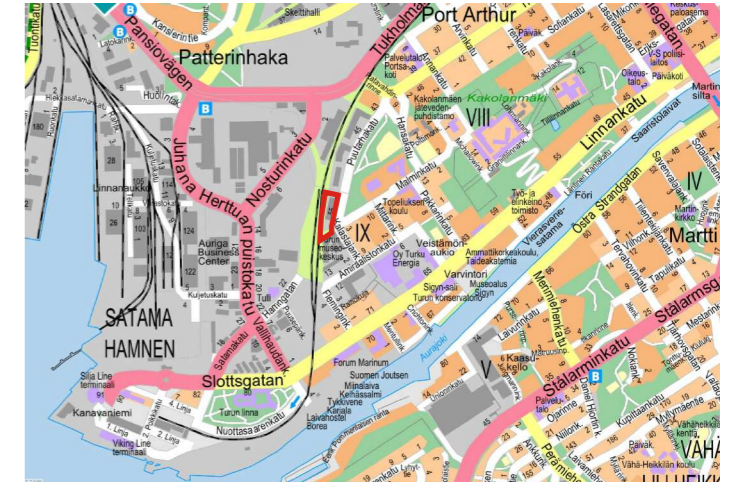
Till sitt läge riktgivande gång- och cykel-förbindelse över gata eller järnvägsområde.

Ungefärligt läge för in- och utfart.

Dagvattnet från ogenomträngliga ytor ska fördröjas i området i fördröjningssänkor, -bassänger eller -magasin med en sammanlagd kapacitet på 1 m<sup>3</sup> / 100 m<sup>2</sup> ogenomtränglig yta. Dessa fördröjningssänkor, -bassänger eller -magasin ska tömmas 12 timmar efter att de fyllts och de ska ha planerat bräddavlopp.



ILMAKUVA



SIJAINTIKARTTA

<b>TURKU</b>		<b>ÅBO</b>	ASEMAKAAVATUNNUS DETALJEPLANEBETECKNING	6/2016
TYÖNIMI ARBETSNAMN		Puutarhakatu 55	DIAARINUMERO DIARIENUMMER	8927-2014
OSOITE ADRESS		Puutarhakatu 55	MITTAKAAVA SKALA	1:1000
<b>Puutarhakatu 55</b>				
MAASTONTARKISTUS, I VAIHE:LUONNOS TERRÄNGGRANSKNING, I SKEDET:UTKAST			KYLK HYVÄKSYNYT GODKÄND AV SMND	
9.4.2019 §136				
<b>KAUPUNKIYMPÄRISTÖTOIMIALA • KAUPUNKISUUNNITTELU JA MAAOMAISUUS • KAAVOITUS STADSMILJÖSEKTORN • STADSPLANERING OCH MARKEGENDOM • PLANLÄGGNING</b>				
<b>LUONNOS</b> UTKAST		PIIRTÄJÄ RITARE	Reeta Ahlqvist	
TURKU ÅBO		19.3.2019		VALMISTELIJA BEREDARE
		Toimialajohtaja Sektordirektör		Tero Lehtonen Christina Hovi