

ASEMAKAAVAMERKINNÄT JA -MÄÄRÄYKSET:

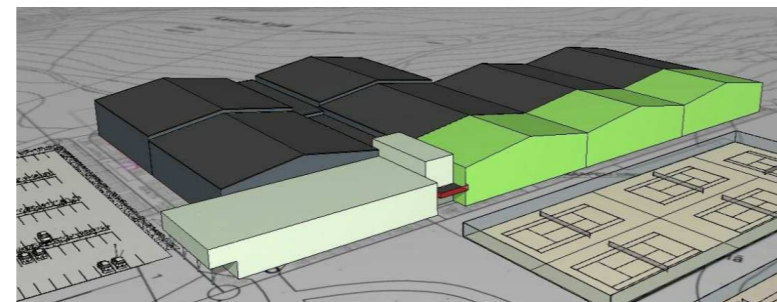
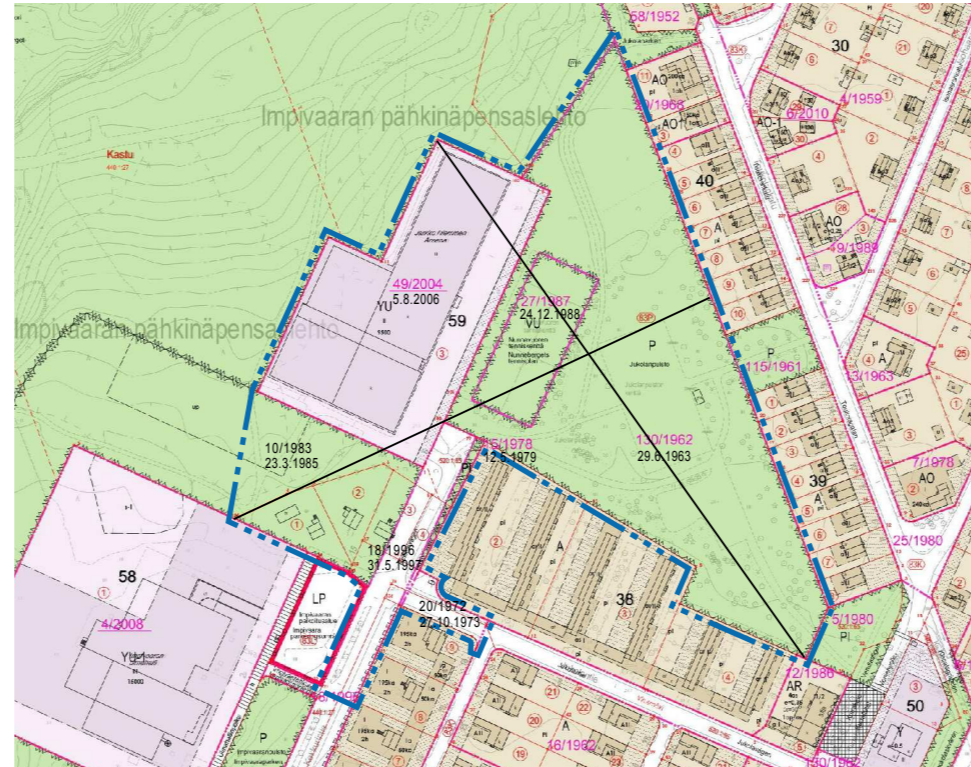
- YU** Urheilutoimintaa palvelevien rakennusten korttelialue.
- VP** Puisto.
- VU** Urheilu- ja virkistyspalvelujen alue.
- LPA** Autopaikkojen korttelialue.
- 3 m kaava-alueen rajan ulkopuolella oleva viiva.**
- Korttelin, korttelinosan ja alueen raja.**
- Osa-alueen raja.**
- Sijainniltaan ohjeellinen alueen tai osa-alueen raja.**
- 083** Kaupunginosan numero.
- KAER** Kaupunginosan nimi.
- 59** Korttelin numero.
- Jukolan** Alueen nimi.
- 15000** Rakennusoikeus kerrosalaneliömetreinä.
- II** Roomalainen numero osoittaa rakennusten, rakennuksen tai sen osan suurimman sallitun kerrosluvun.
- Rakennusala.**
- Istutettava alueen osa.**
- Sijainniltaan ohjeellinen ulkoilureitti.**
- Katu.**
- pp/h** Alueen sisäiselle jalankululle, polkupyöräilylle varattu alueen osa, jolla sallitaan huoltoajo.
- s-1** Alueen osa, jolla sijaitsee LSL 29 §:n perusteella suojeltu pähkinäpensaslehto. Aluetta ei saa muuttaa niin, että luontotyyppin ominaispiirteiden säilyminen kyseisellä alueella vaarantuu. Maankaivuu, puiden kaataminen ja muu maisemaa muuttava toimenpide edellyttää LSL 31 §:n mukaista poikkeuslupaa ja MRL 128 §:n mukaista maisematyölupaa.

POISTUVA KAAVA

Merkintöjen selite:

**3 m kaava-alueen rajan ulkopuolella oleva viiva, jota otsakkeessa mainittu kaavanmuutos koskee ja jolta aiemmat kaavamerkinnät ja -määräykset poistuvat.**

49/2004 Poistuvan kaavan tunnus ja voimaantulopäivä.  
05.08.2006



Havainnekuva Schauman Arkkitehdit Oy

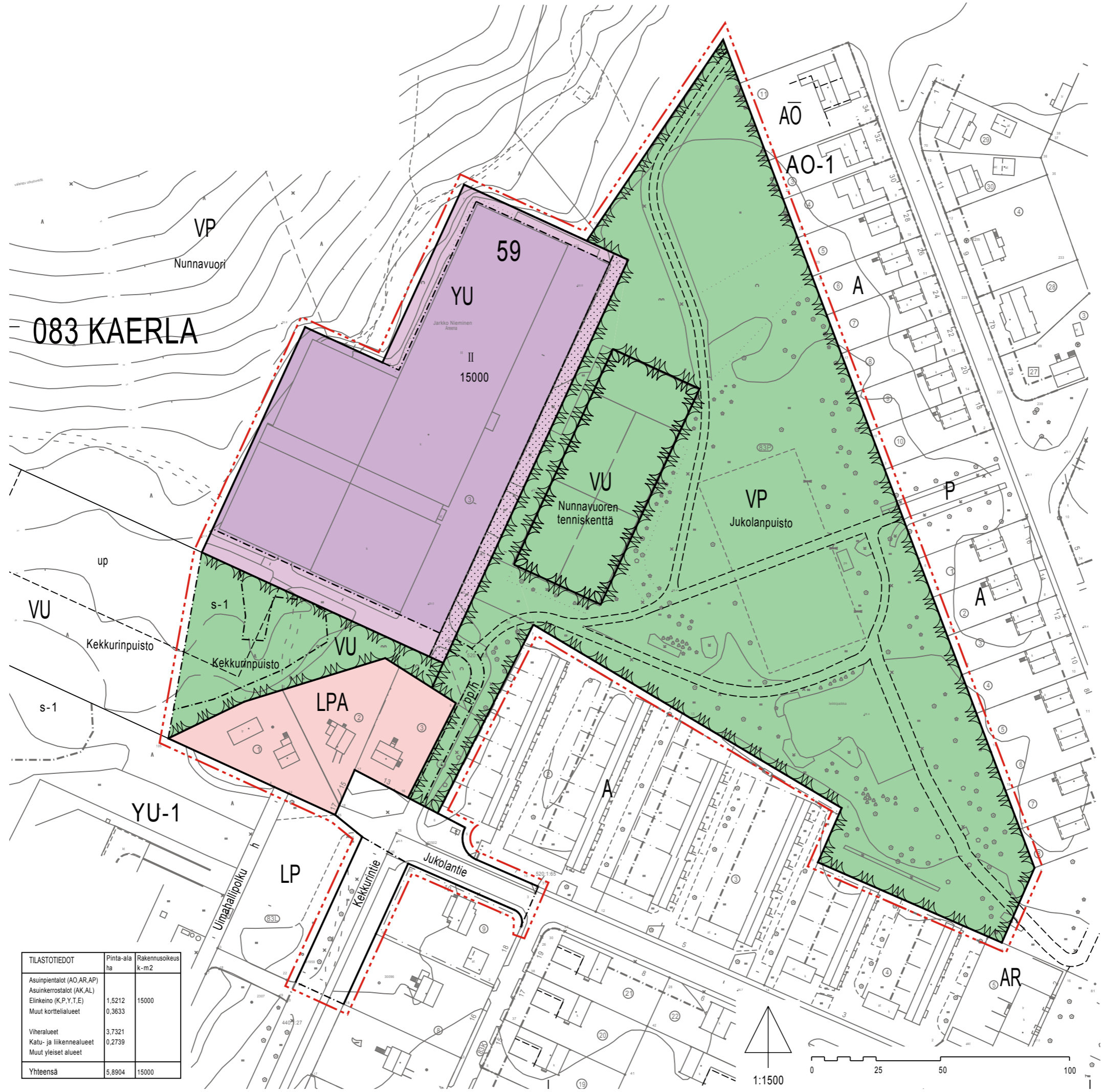


VIISTOILMAKUVA

<b>TURKU</b>		<b>ÅBO</b>	ASEMAKAAVATUNNUS DETALJEPLANE BETECKNING	10/2017
TYÖNIMI ARBETSNAMN		Impivaaran tenniskeskus	DIARINUMERO DIARIENUMMER	7178-2016
OSOITE ADRESS		Kekkurintie 6	MITTAKAAVA SKALA	1:1500
<b>IMPIVAARAN TENNISKESKUS</b>				
MAASTONTARKISTUS, I VAIHE:LUONNOS TERRÄNGGRANSKNING, I SKEDET:UTKAST			KYLK HYVÄKSYNYT GODKÄND AV SMND	
KAUPUNKIYMPÄRISTÖTOIMIALA • KAUPUNKISUUNNITTELU JA MAAOMAISUUS • KAAVOITUS STADSMILJÖSEKTORN • STADSPLANERING OCH MARKEGENDOM • PLANLÄGGNING				
LUONNOS UTKAST		PIIRTÄJÄ RITARE	VALMISTELIJA BEREDARE	
		Karin Kekkonen	Salla Leino	
TURKU ÅBO		5.12.2018		Toimialajohtaja Sektordirektör
		Christina Hovi		



# 083 KAERLA



TILASTOTIEDOT	Pinta-ala ha	Rakennuskoikeus k-m <sup>2</sup>
Asuinpienot (AO,AR,AP)		
Asuinkeuhkot (AK,AL)		
Einkeino (K,P,Y,T,E)	1,5212	15000
Muut korttelialueet	0,3633	
Viheralueet	3,7321	
Katu- ja liikennealueet	0,2739	
Muut yleiset alueet		
<b>Yhteensä</b>	<b>5,8904</b>	<b>15000</b>

