

HAVAINNEKUVA Ristinpaltankadulta



HAVAINNEKUVA kaakosta



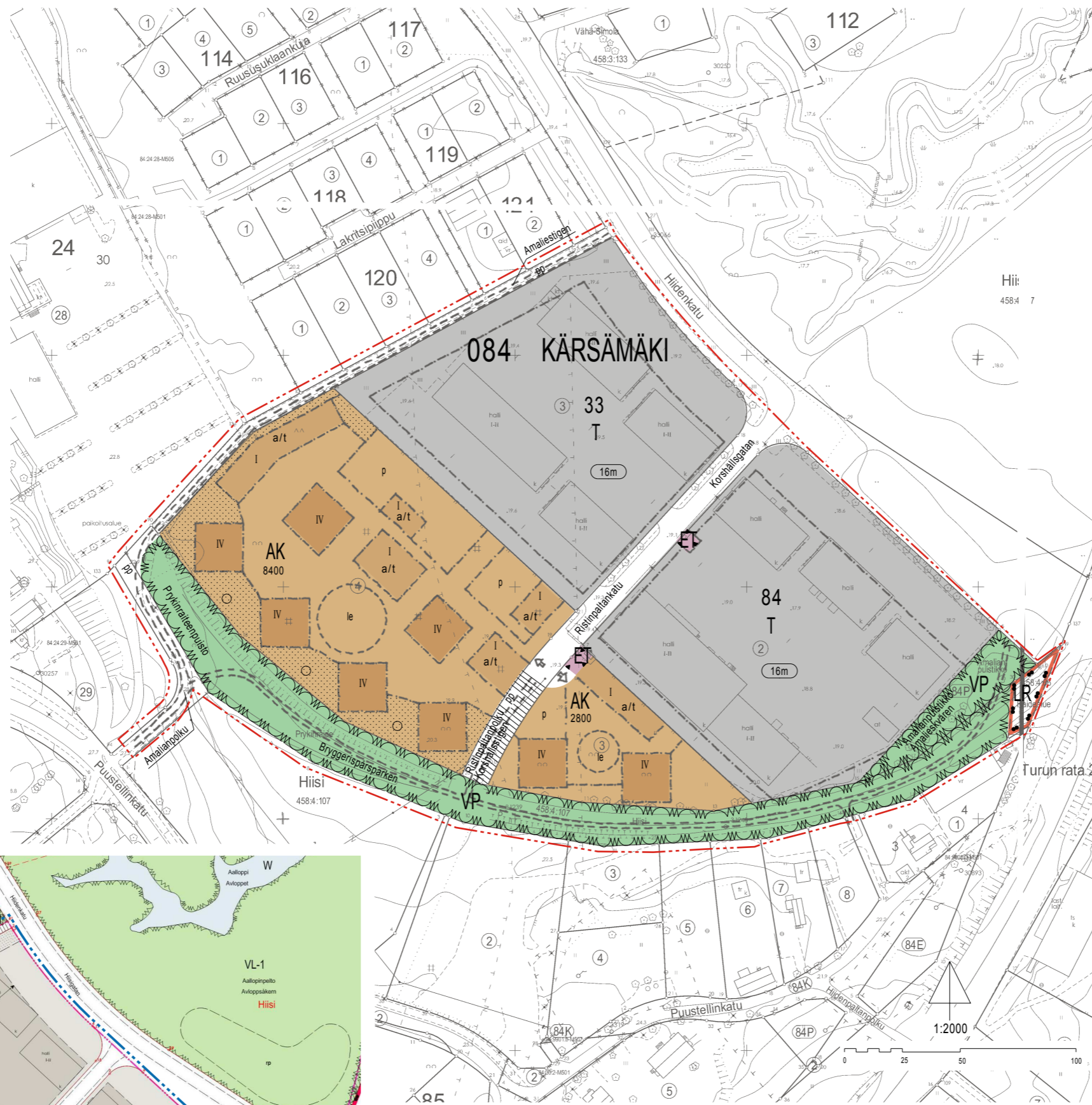
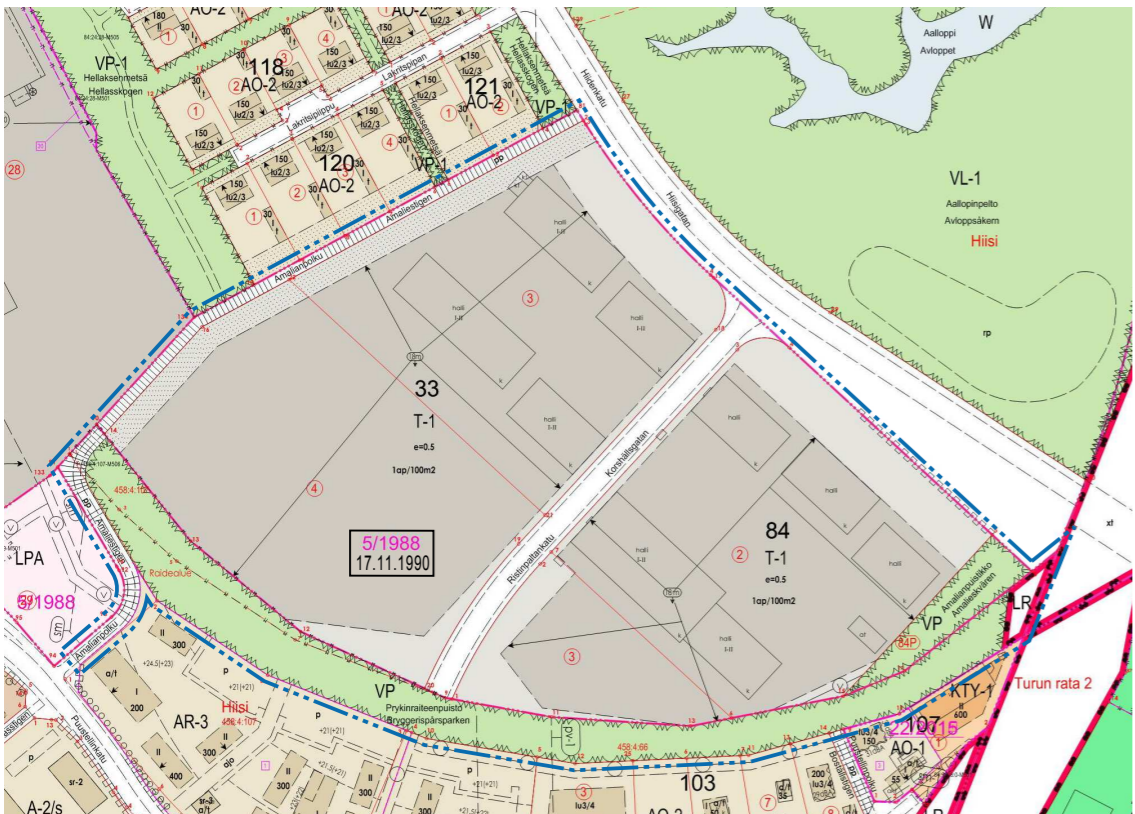
| TILASTOTIEDOT              | Pinta-ala ha  | Rakennusoikeus k-m <sup>2</sup> |
|----------------------------|---------------|---------------------------------|
| Asuinpienalue (AO, AR, AP) | 0,0000        | 0000                            |
| Asuinkeuhkokuoret (AK, AL) | 1,9607        | 11200                           |
| Elinkeino (K, P, Y, T, E)  | 3,0378        | 15171                           |
| Muut korttelialueet        | 0,0000        | 0000                            |
| Viherialueet               | 0,9020        |                                 |
| Katu- ja liikennealueet    | 0,5109        |                                 |
| Muut yleiset alueet        | 0,0000        |                                 |
| <b>Yhteensä</b>            | <b>6,4114</b> | <b>26371</b>                    |

**POISTUVA KAAVA**

**Merkintöjen selite:**

3 m kaava-alueen rajan ulkopuolella oleva viiva, jota otsakkeessa mainittu kaavanmuutos koskee ja joita aiemmat kaavamerkinnät ja -määräykset poistuvat.

5/1988 Poistuvan kaavan tunnus ja voimaantulopäivä.  
17.11.1990



HAVAINNEKUVA junaradalta



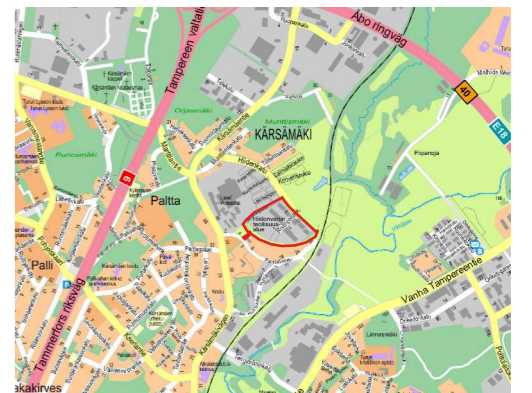
ILMAKUVA



**ASEMAKAAVAMERKINNÄT JA -MÄÄRÄYKSET:**

- Asuinkeuhkokuoret korttelialue.
- Ympäristöhäiriötä aiheuttamattomien teollisuus- ja varastorakennusten korttelialue.
- Puisto.
- Rautatiealue.
- Yhdyskuntateknistä huoltoja palvelevien rakennusten ja laitojen korttelialue.
- 3 m kaava-alueen rajan ulkopuolella oleva viiva.
- Korttelin, kortteliosan ja alueen raja.
- Osa-alueen raja.
- Sijainnillaan ohjeellinen alueen tai osa-alueen raja.
- 33** Korttelin numero.
- Ristinpaltanka Alueen nimi.
- 2800 Rakennusoikeus kerrosalaneliömetreinä.
- IV Roomalainen numero osoittaa rakennuksen, rakennuksen tai sen osan suurimman sallitun kerrosluvun.
- Rakennuksen julkisivun enimmäiskorkeus metreinä.
- Rakennusala.
- Rakennusala, jolle saa sijoittaa talousrakennuksen.
- Auton säilytyspaikan rakennusala.
- Sijainnillaan ohjeellinen leikki- ja oleskelualueeksi varattu alueen osa.
- Istutettava alueen osa.
- Jalankululle ja polkupyöräilylle varattu katu.
- Ajoneuvollittaman liikemääräinen sijainti.
- Pysäköintipaikka.

**SUUNTIKARTTA**



|   |           |  |                                     |  |             |
|---|-----------|--|-------------------------------------|--|-------------|
| <b>TURKU</b>  |           | <b>ÅBO</b>   |                                     | ASEMAKAAVATUNNUS<br>DETALIEPLANEBETECKNING | 11/2017     |
| TYÖNIMI<br>ARBETSNAMN   |           | Hiidenvartti   |                                     | DIARIINUMERO<br>DIARIENUMMER               | 10661-2016  |
| OSOITE<br>ADDRESS   |           | Ristinpaltankatu   |                                     | MITTAKAAVA<br>SKALA                        | 1:2000      |
| <b>HIIDENVARTTI</b>   |           |  |                                     |  |             |
| MAASTONTARKISTUS, I VAIHE LUONNOS<br>TERRÄNGRÄNSKNING, I SKEDET/UTKAST  |           |  | KYLK HYVÄKSYNYT<br>GÖDKÄND AV SMIND |  |             |
| 27.11.2017  |           |  | 20.11.2018 § 470                    |  |             |
| KAUPUNKIYMPÄRISTÖTOIMIALA • KAUPUNKISUUNNITTELU JA MAAOMAISUUS • KAAVOITUS<br>STADSMILJÖSEKTORN • STADSPLANERING OCH MARKÄGENDOM • PLANLÄGGNING |           |  |                                     |  |             |
| LUONNOS<br>UTKAST   |           | PIIRITÄJÄ<br>RITARE  | Virve Neesfeld                      | VALMISTELIJÄ<br>BEREDARE                   | Salla Leino |
| TURKU<br>ÅBO  | 6.11.2018 | Toimialajohtajan varahenkilö<br>Direktör för stadsmiljösektorn (suppleant) |                                     | Jyrki Lappi                                |             |