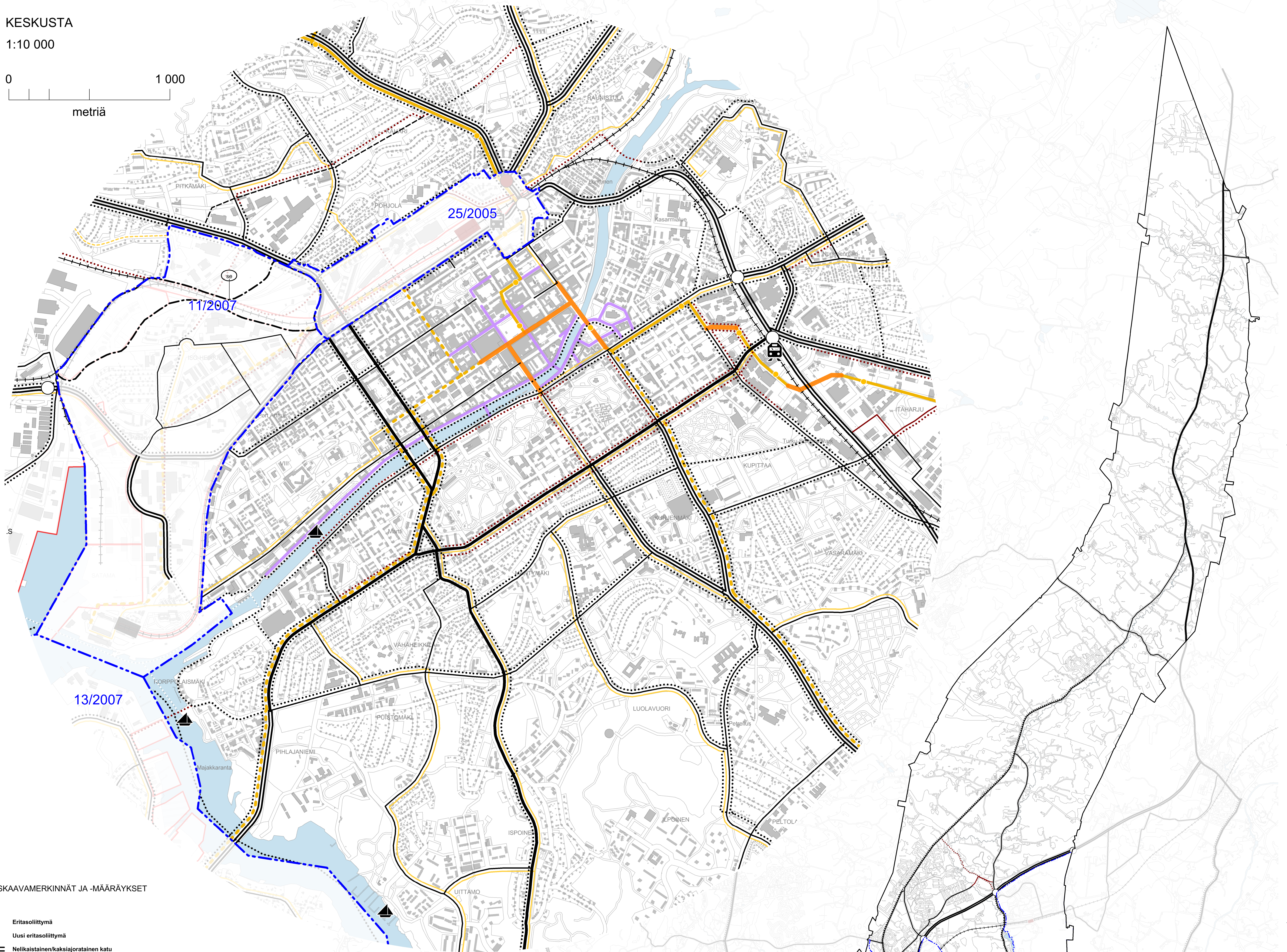
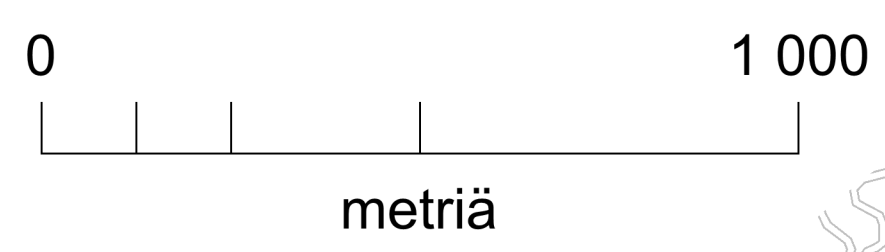
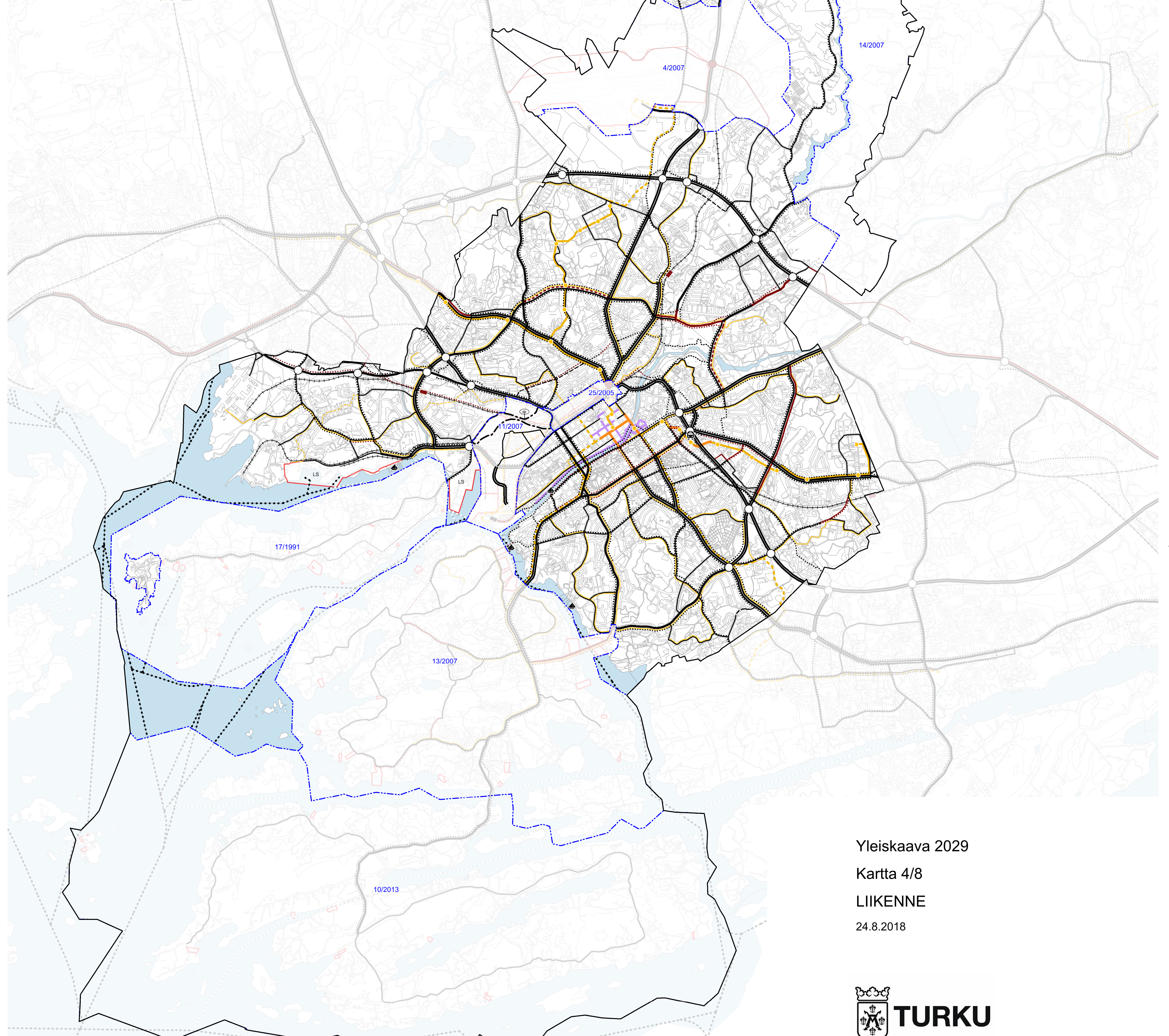


KESKUSTA  
1:10 000



YLEISKAAVAMERKINNÄT JA -MÄÄRÄYKSET

- Eritasollittymä
- Uusi eritasollittymä
- Nelikaistainen/kaksiajoraitainen katu
- Uusi nelikaistainen/kaksiajoraitainen katu
- Uusi nelikaistainen/kaksiajoraitainen katu (myöhempi vaihe)
- Pääkatu
- Uusi pääkatu
- Kokoojakatu
- Uusi kokoojakatu
- Ohjeellinen katulinjaus
- Pyöräilyn pääverkosto
- Uusi pyöräilyn pääverkosto
- Keskustan kävelyalue
- Joukkoliikennepysäkki
- Keskustan joukkoliikennekatu
- Joukkoliikennepainotteinen katu
- Joukkoliikennepainotteinen katu (myöhempi vaihe)
- Runkobussireitti
- Runkobussireitti (myöhempi vaihe)
- Matkakeskus
- Rautateasema
- Raideliikennepaikka
- Uusi raideliikennepaikka
- Rautatie
- VAK-ratapiha  
Alue varataan VAK-järjestelyratapiha-alueen soveltamisalaksi. Järjestelyratapihan alueella tehtävistä vaarallisten ajoneuvojen kulkujen järjestelytoiminnosta aiheutuva suurennettomuusriski lähialueille. Yksityiskoittamien riskialueiden ja hallintatoimenpiteiden tulee arvioida ratapihan ja sen lähialueen yksityiskoittaisen suunnittelun yhteydessä.
- ▲ Venevalkama
- Veneväylä tai lauttayhteys
- Laivaväylä
- Satama-alue
- Voimassa / vireillä olevan osayleiskaavan raja ja kaavatuus.
- Alueella on voimassa tai vireillä osayleiskaava. Voimassa olevien osayleiskaavojen (11/2007, 25/2005, 17/1991) alueilla fyysivärsinä esitetyt merkinnät ovat tarkennuksia ko. osayleiskaavoihin.



Yleiskaava 2029  
Kartta 4/8  
LIIKENNE  
24.8.2018