

- MERKINTÖJEN SELITYKSET:**
- SUUNNITELTU KATU, ASFALTTI
  - SUUNNITELTU KEVYEN LIIKENTEEN VÄYLÄ, ASFALTTI
  - SUUNNITELTU VIHERALUE, NURMIKKO A3
  - SUUNNITELTU KADUN REUNA
  - SUUNNITELTU PUUSTOPOLKU, KIVITUHKA
  - SUUNNITELTUN PUUSTOPOLUN PIENNAR, MAISEMANURMI 1
  - METSÄ-ALUE, JONKA YMPÄRISTÖ SÄILYTETÄÄN
  - AVOIN NIITTY, JONKA YMPÄRISTÖ SÄILYTETÄÄN
  - TOPINOJAN LUOMALAAJENNUS  
Luon- ja viheralueiden laajennus ja tehostus viheralueiden kiintoaineksen pöytätyönä. Rakennus- ja ympäristöministeriön maaseutu- ja luonnonvarainministeriön toimeksianton mukaisesti. Toimenpiteet Topinojan luomakunnostus-suunnitelman mukaan.
  - 2-TASOUOMARAKENNE, vaalea sin, matala osa, tumma sin, syvä osa  
Kunnostusmenetelmä Topinojan luomakunnostus-suunnitelman mukaan.
  - 2-TASOUOMALAAJENNUKSEN SAAREKE / TULVATASANNE
  - SUUNNITELTU PAINANNE JA VIRTAAISSUUNTA
  - SUUNNITELTU HULEVESIJÄÄMÄN VIIVYTYKSEEN TARKOITETTU OJAN POHJA / PAINANNE JA VIRTAAISSUUNTA
  - SUUNNITELTU RUMPU
  - EROOSIOSUOJAUS
  - HULEVESIPAINANTEEN VERHOILU SIEMENEROOSIAMATOLLA
  - KOIRA-AITAKSELLE VARATTU ALUE  
Alueella sijaitseva muurijäännös tulee huomioida jatkosuunnittelussa.
  - ALUEELLA SIJAITSEE MUINAISJÄÄNNÖS
  - ALUEELLA SIJAITSEE SÄILYTETTÄVIÄ KIVIRAKENTEITA
  - ALUEELLA SIJAITSEE LUONNON MONIMUOTOISUUDEN KANNALTA TÄRKEÄ REHEVÄ LEHTOLAIKKU  
Rehevän kasvillisuuden säilyminen tulee turvata. Metsästä ei saa poistaa puitteita ja lahjoja, vaan ne säilytettäväksi jätettäväksi. Alueella ei saa poistaa metsämuutosta.
  - ALUEELLA SIJAITSEE LUONNON MONIMUOTOISUUDEN KANNALTA TÄRKEÄ KETOLAIKKUA JA LEHTOMaisia METSIKKOJA  
Ketolaikun ruohovieran kasvillisuuden säilyminen tulee turvata. Ketolaikun ja niityaluetta voidaan hoitaa niittämällä. Metsästä ei saa poistaa metsämuutosta ja lahjoja, vaan ne säilytettäväksi jätettäväksi. Alueella ei saa poistaa metsämuutosta.
  - ALUEELLA SIJAITSEE LUONNON MONIMUOTOISUUDEN KANNALTA ARVOKAS AVOINENA SÄILYTETTÄVÄ OJAUOMA JA SITA REUNUSTAVAT PIENARKEET  
Alueella ovat säilytettäväksi luonnon monimuotoisuuden ja maisemansuojelun edistämiseksi sekä tutkimustarkoituksiin merkittävät alueet.
  - ALUEELLA SIJAITSEE LUONNON MONIMUOTOISUUDEN KANNALTA TÄRKEÄ KALLIO JA JYRKÄNNE ALUSMETSINEN  
Kallioaluetta kasvillisuuden säilyminen tulee turvata. Alueella ei saa poistaa vanhaa järeää ylipuustoa, keloja, maapuita tai lahjoja, vaan ne säilytettäväksi jätettäväksi.
  - ALUEELLA SIJAITSEE LUONNON MONIMUOTOISUUDEN KANNALTA TÄRKEÄ NORON VÄLITON YMPÄRISTÖ, SANIAISKORPI JA REHEVÄ LEHTOLAIKKU  
Metsämuutoksen säilyminen tulee turvata. Alueella ei saa poistaa vanhaa järeää ylipuustoa, keloja, maapuita tai lahjoja, vaan ne säilytettäväksi jätettäväksi.
  - SUUNNITELTU VALAISIN
  - SUUNNITELMA-ALUEEN RAJA

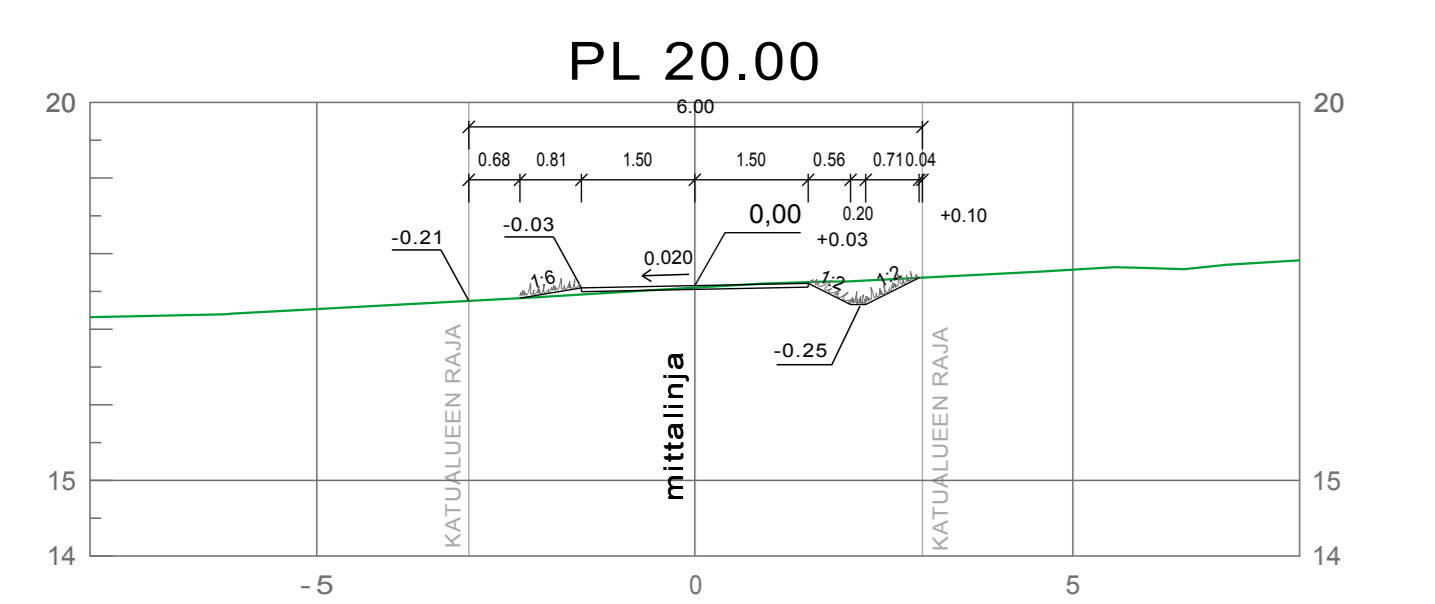
VIHERALUE 1,50m  
PUUSTOPOLKU (KIVITUHKA) 3,0m  
VIHERALUE 1,50m

VIHERALUE 1,40m  
PUUSTOPOLKU (KIVITUHKA) 3,0m  
VIHERALUE 1,60m

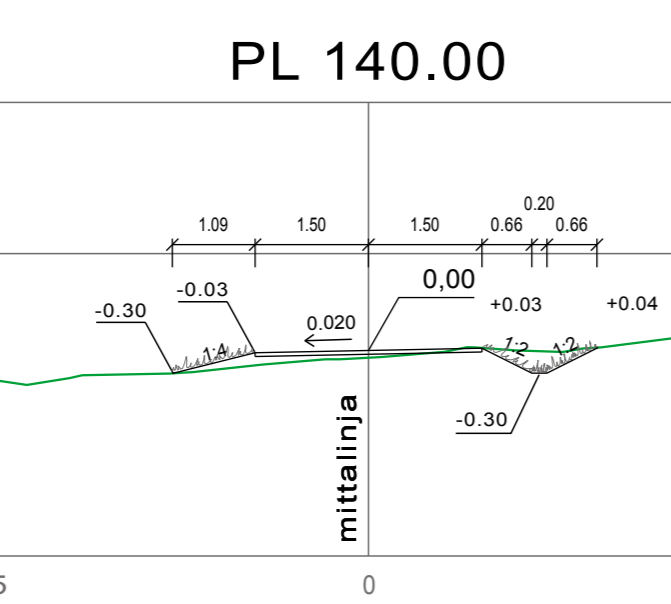
Koordinaattijärjestelmä:  
Tavo XY: ETRS-GK23  
(EUREF-FIN)  
Korkeus Z: N2000

<p>YRITYSNIMI: VIHER-PROJEKTA</p> <p>KUUNNOSTUSOHJE: ORIKEDO, HAARENI ASEMAKAAVA: 12.208.020111 DIAGRAMMI: 0667/2017 LIKENEIDENLAATUMINEN: 1.700.016 KATUJÄRJESTYS: sivusta 3, Varkauden ajoneuvo 5, korvauksen välttämiseksi ja jatkajaksi 5</p> <p>KORVAUSPIRUSTUKSEN: ei korvauksia KORVAUSOJASTANPIRUSTUKSEN: ei korvauksia</p> <p>KORVAUSTUURUSTUKSELLA: KORVAUSTUURUSTUKSELLA:</p> <p>LAUVA: MAUTOS 10: TAVARINVAIHTO</p>	<p>KORVAUSPIRUSTUKSEN: ei korvauksia KORVAUSOJASTANPIRUSTUKSEN: ei korvauksia</p> <p>KORVAUSTUURUSTUKSELLA: KORVAUSTUURUSTUKSELLA:</p> <p>LAUVA: MAUTOS 10: TAVARINVAIHTO</p>
---	---

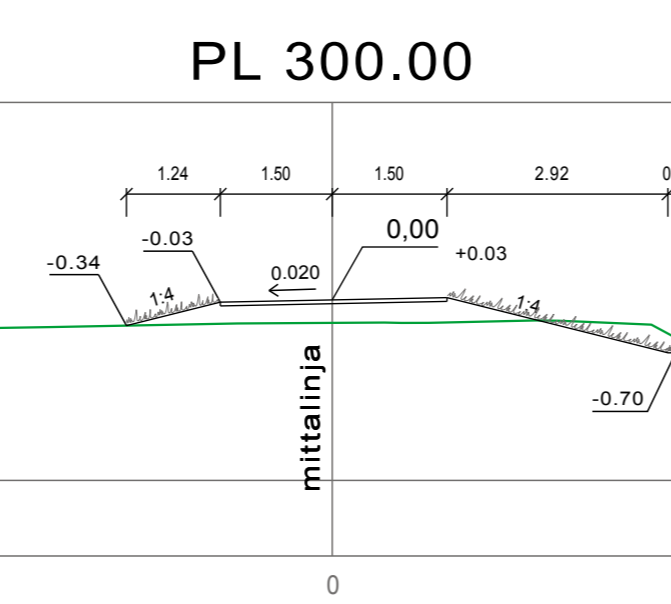
PUUSTOPOLKU VÄLILLÄ VARIKKOKATU - ORIKEDON KUNTORATA  
TYYPPIPOIKKILEIKKAUS 1:100



UHRIKALLIONPOLKU  
TYYPPIPOIKKILEIKKAUS 1:100



UHRIKALLIONPOLKU  
TYYPPIPOIKKILEIKKAUS 1:100



<p><b>TURUN KAUPUNGIN KAUPUNKIYMPÄRISTÖTOIMIALA</b> KAUPUNKIRAKENTAMISEN PALVELUALUE KAUPUNKIYMPÄRISTÖN TOTEUTUSSUUNNITTELUKSIKKO</p>		<p>Postitiedot: 1 20100 Turku www.turku.fi puh. 02 339 000</p>
<p>KODI: KORKIAKALLIO, HÄÄMÄKI, TRÄLLIPUISTO, UHRIKALLIONPUISTO, PENIN KULMA, KORISTENKARENPENNAR, TOPINOJANLAAKSO, TOPINOJANPIENNAR, MYLLYTONTUNPUISTO (OSA), RIIHITONTUNPUISTO (OSA)</p>	<p>PROJEKTI: PUUSTOSUUNNITELMA TYYPPIPOIKKILEIKKAUKSET</p>	
<p>SUUNNITTELIJA: SWECO OY SUUNNITTELUKSIKKO: SWECO OY PÄIVÄYS: 9.3.2018</p>	<p>MAITIA: 1:1500, 1:100 PIRUSTUSLAATUMINEN: W 9127.001 MAUTOS: MAUTOS</p>	
<p>SWECO OY Suomen Ympäristö Oy Yhtymämuoto: OY Puh: 020 339 000 Fak: 020 339 000 Sähkö: 020 339 000 9.3.2018</p>	<p>PROJEKTI: 20601547_ymparistosuunnitelma_CK23_N2000_20180228.dwg SUUNNITTELIJA: SWECO OY PÄIVÄYS: 9.3.2018 VIHER: 20601547</p>	