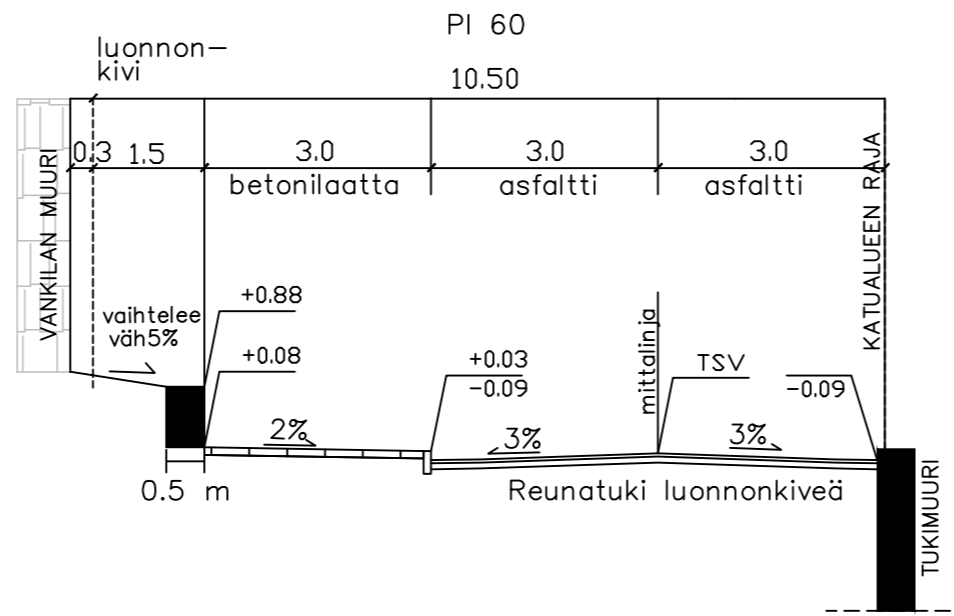
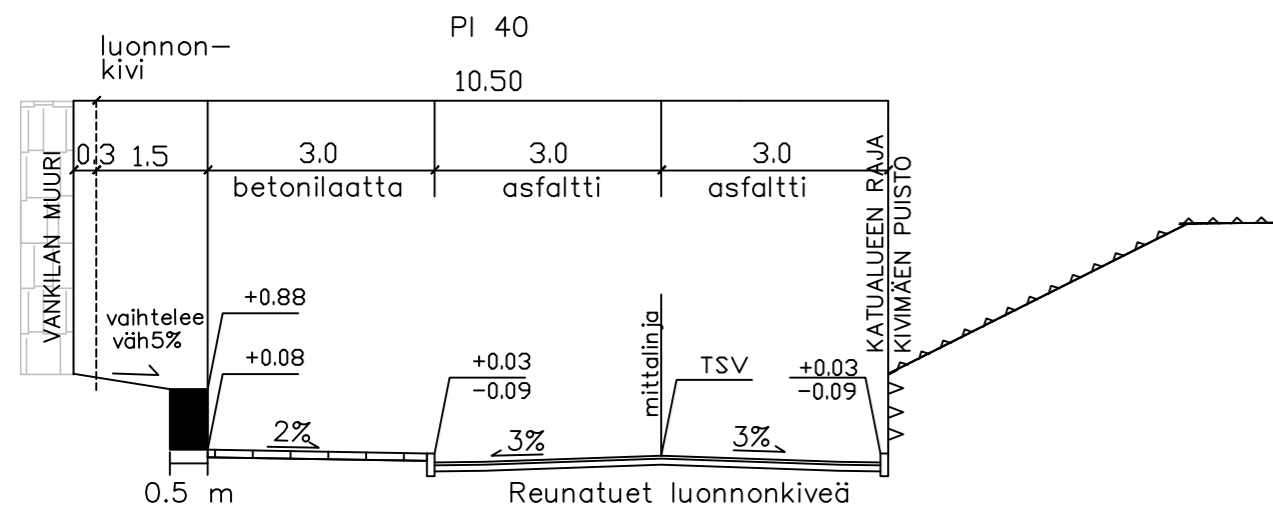


POIKKILEIKKAUKSET 1:100/1:100



Koordinaattijärjestelmät:
Taso X,Y: ETRS-GK23
(EUREF-FIN)
Korkeus Z: N2000

HYVÄKSYNYT:
VIRAN PUOLESTA:

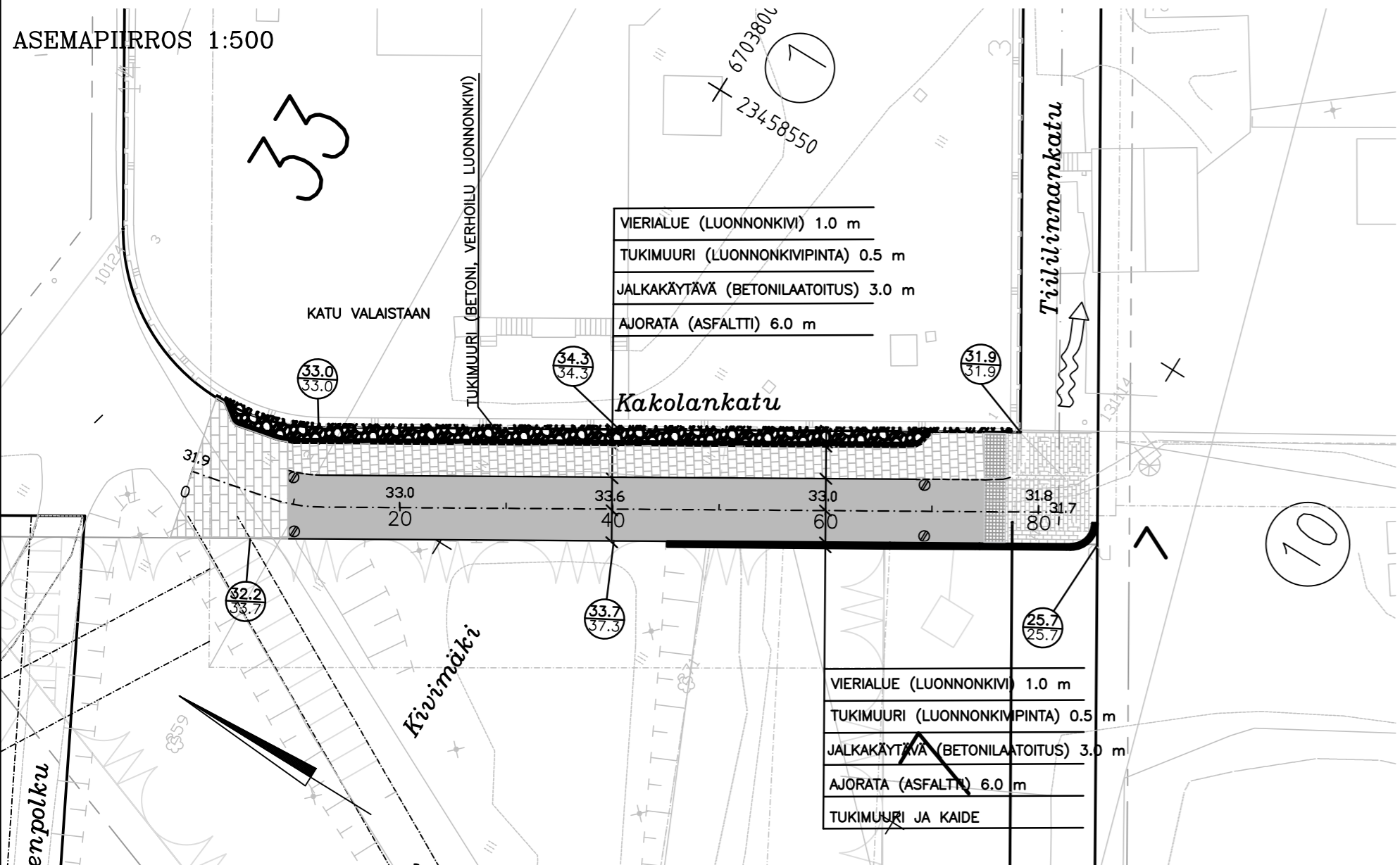
KAUPUNGINOSA: VIII
ASEMAKAAVA HYVÄKSYTTY: 16.4.2018 (2/2016)
DIAARIONUMERO: 4828-2018
LIIKENNESUUNNITELMA: L903 010
KATULLUOKKA: 3

KORVAA PIIRUSTUKSEN:
KORVAA OSITTAIN PIIRUSTUKSEN: K6864-004

KORVATTU PIIRUSTUKSELLA:
KORVATTU OSITTAIN PIIRUSTUKSELLA:

TUNN. MUUTOS TAI TÄYDENNYS PÄIVÄYS SUUNNIT./PIIRT. TARK./HYV.

ASEMAPIIRROS 1:500



MERKINTÖJEN SELITYKSIÄ

- 33.0 = suunniteltu korkeus
- $\frac{33.7}{37.3}$ = suunniteltu korkeus / maanpinnan korkeus
- 33 = korttelinumero
- ① = tontin numero
- \leftarrow = tulvareitti
- ⊖ = suunniteltu pintavesikaivo
- = asfaltti
- ▒ = betonilaatta
- (dotted) = luonnonkiveys
- ▒ (brick) = nupukivi
- ▒ (grid) = noppakivi
- ▒ (stone) = luonnonkivilaatta
- (thick) = suunniteltu tukimuri
- (thin) = reunakivi
- - - = reunakivi pinnan tasossa

TURUN KAUPUNGIN KAUPUNKIYMPÄRISTÖTOIMIALA
KAUPUNKIRAKENTAMISEN PALVELUALUE
KAUPUNKIYMPÄRISTÖN TOTEUTUSSUUNNITTELUYKSIKKÖ

KOHDE: Kakolankatu, väli: Kivimäenpuiston osa - Tiililinnankatu
SISÄLTÖ: KATUSUUNNITELMA
Asemapiirustus
Tyyppipoikkileikkaus

SUUNNITTELJA FCG	SUUNNITTELUAVUSTAJA FCG	TARKASTANUT	MITTAKAAVA 1:500, 1:100
PÄIVÄYS 4.6.2018	HYVÄKSYJÄ	PIIRUSTUSNUMERO K 6864 010	MUUTOS

FCG
FCG Suunnittelu ja tekniikka Oy
Puutarhakatu 45 B, 20100 Turku
www.fcg.fi
Puh. 010 4090

TURUN KAUPUNKI
KAKOLANKATU, väli: Kivimäenpuiston osa - Tiililinnankatu
KATUSUUNNITELMA
PUISTOSUUNNITELMA
1:500, 1:100

TKA -157-P17446- 200