


1:1000



SIJAINTIKARTTA

TURKU		ÅBO		Asemakaavatunnus Detaljplanebeteckning	29/2017
Työnimi Arbetsnamn		Inkerinkatu 8		Diariinnumero Diarienummer	2202-2017
Osoite Adress		Inkerinkatu 8		Mittakaava Skala	1:1000
<p>Asemakaavanmuutos:</p> <p>Kaupunginosa: 025 VAALA SVALAS Kortteli: 7 7 Tontti: 24 24</p>					
<p>Kaavoituksen pohjakartta täyttää asemakaavan pohjakartalle asetetut vaatimukset. Baskartan uppfyller de krav som ställts på detaljplanens baskarta.</p>					
Kaupungeingeodeetti Stadsgeodet		 Laura Suurjärvi		26.2.2018	
LUONNOS Utkast	KYLK hyväksynyt Godkänd av SMND	EHDOTUS Förslag	KYLK hyväksynyt Godkänd av SMND		
<p>Hyväksytty kaupunkiympäristölautakunnassa Godkänd av stadsmiljönämnd</p> <p>KYLK:n sihteeri SMND:s sekreterare</p> <p style="text-align: right;">Pia Bergström</p>					
29.5.2018 § 241					
Tullut voimaan Trätt i kraft					
<p>KAUPUNKIYMPÄRISTÖTOIMIALA • KAUPUNKISUUNNITTELU JA MAAOMAISSUUS • KAAVOITUS STADSMILJÖSEKTORN • STADSPLANERING OCH MARKEGENDOM • PLANLÄGGNING</p>					
EHDOTUS Förslag		Piirtäjä Ritare Jimi Antikainen	Valmistelija Beredare Jimi Antikainen		
TURKU ÅBO		26.3.2018		Toimialajohtaja Sektordirektör  Christina Hovi	

ASEMAKAAVAMERKINNÄT JA -MÄÄRÄYKSET

AO-1

Erillispientalojen korttelialue.

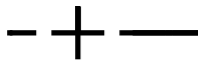
Rakennuksissa tulee olla harjakatto, jonka kaltevuus on vähintään 1:3. Tontille saa rakentaa vain yhden asuinrakennuksen. Rakennusala ja -oikeutta ylittäen tontille saa rakentaa yhden yksikerroksisen enintään 30 m²:n suuruisen talous- ja/tai autosuojarakennuksen.

Piha-alueella tulee suosia vettä läpäiseviä päällysteitä hulevesien määrän vähentämiseksi.

Korttelialueella on osoitettava 2 autopaikkaa / asunto.



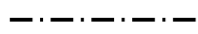
3 m kaava-alueen rajan ulkopuolella oleva viiva.



Kaupungin tai kaupunginosan raja.



Korttelin, korttelinosan ja alueen raja.



Osa-alueen raja.

025

Kaupunginosan numero.

VAA

Kaupunginosan nimi.

7

Korttelin numero.

250


Rakennusoikeus kerrosalaneliömetreinä.

II

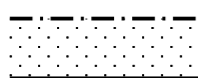
Roomalainen numero osoittaa rakennusten, rakennuksen tai sen osan suurimman sallitun kerrosluvun.



Rakennusala.



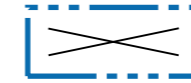
Rakennuksen harjansuuntaa osoittava viiva.



Istutettava alueen osa.

POISTUVA KAAVA

Merkintöjen selite:

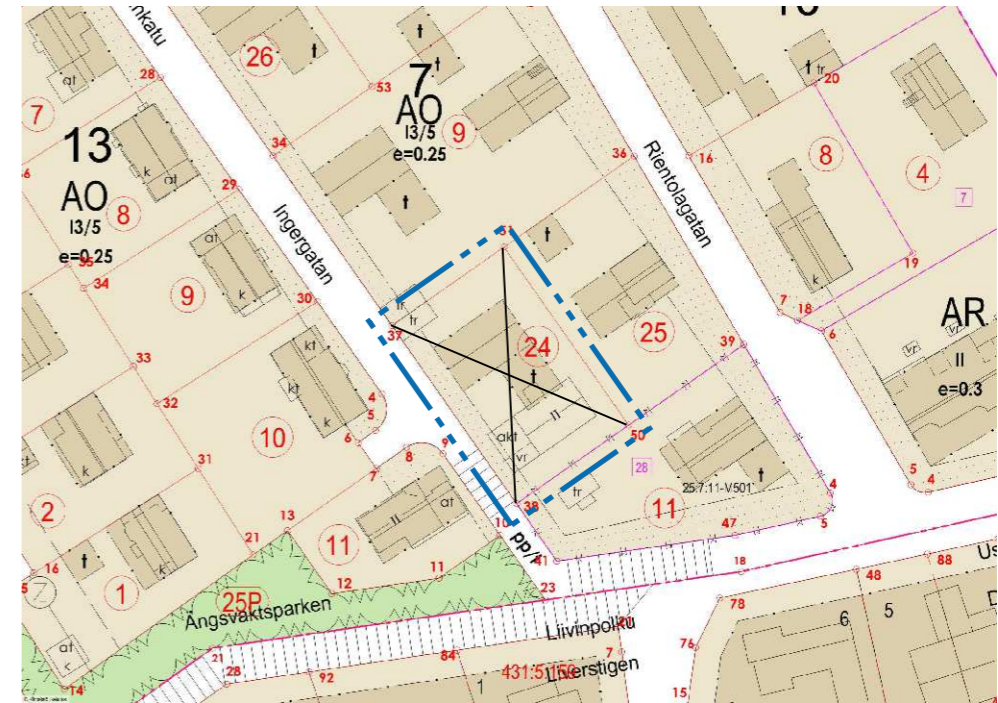


3 m kaava-alueen rajan ulkopuolella oleva viiva, jota otsakkeessa mainittu kaavanmuutos koskee ja jolta aiemmat kaavamerkinnät ja -määräykset poistuvat.

6/1982

Poistuvan kaavan tunnus ja voimaantulopäivä.

18.4.1987



VIISTOILMAKUVA ETELÄSTÄ VUODELTA 2015