



- Merkkien selitykset:
- 18.7 SUUNNITELTU KORKEUS
 - 18.8 MAANPINNAN KORKEUS
 - 18.4 SUUNNITELTU KORKEUS
 - ASFAALTI, AJORATA
 - ASFAALTI, JALKAKÄYTTÄVÄ
 - JALANKULKU- JA PYÖRÄTIE
 - VIERALIE
 - BETONKIVEYS
 - REUNATUKI
 - REUNATUKI MADALLETTU
 - SUUNNITELTU HULEVESIKAIVO
 - UUSI VALAISINPILVÄS
 - NYKYIEN JAKOKAAPPI
 - 1 KORTTELINUMERO
 - 10 TONTTI REKISTERISSÄ
 - 3 TONTTI EI REKISTERISSÄ

VALAISTUS UUSITTAAN

NYKYISET TONTTILITTYMÄT LIITÄTÄN SUUNNITELTUUN KATUUN, NE SEKÄ TONTILTA KADULLE TULEVAT JALANKULKUPYYTYKSET PÄÄLLETÄÄN ASFAALILLA.

Koordinaattijärjestelmät:
Taso X: Y: ETRS-GK23
(EUREF-FIN)
Korkeus Z: N2000

HYVÄKÄYNTI:
VIRAN PUOLESTA:

KAUPUNKINOSA: TERÄSRAUTELA
ASEMAKAVA: 12.5.1984 (6/1981)
OIKARINUMERO: 1771-2016
LINJENSUUNNITELMA: L 5263 016
KATUOSUUS: 5

KORVAUSPURUSTUKSEN
KORVAUS OSMAN PURUSTUKSEN: E 6471 015, 016

KORVATTU PURUSTUKSELLA
KORVATTU OSMAN PURUSTUKSELLA:

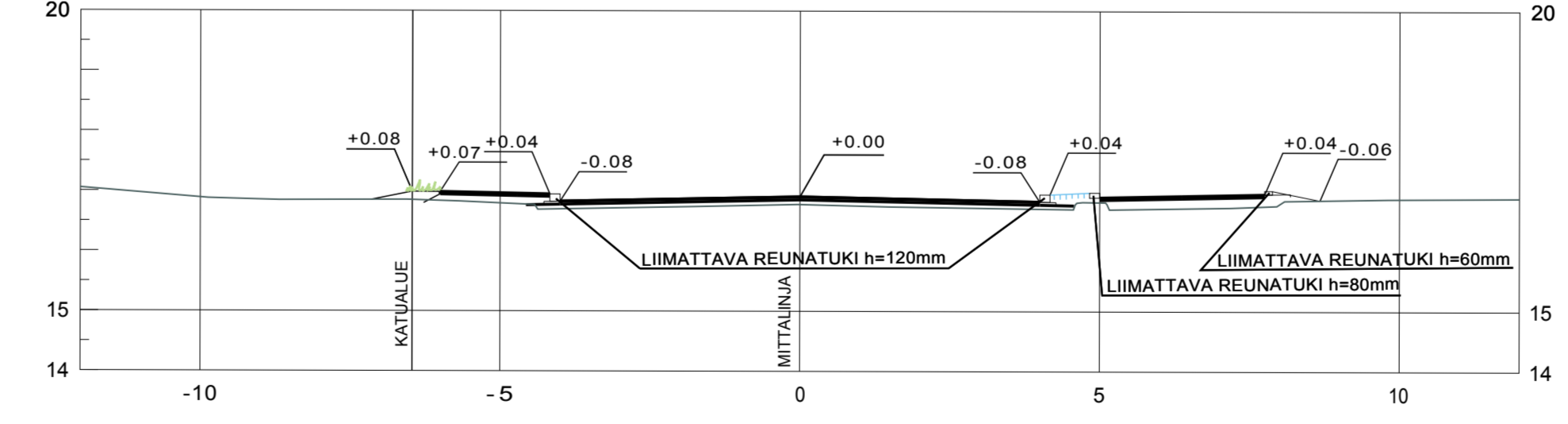
TUNN. MUUTOS TAI TÄYDENNYS PÄIVYS SUUNNIT. PÄIVIT. TARK. HYV.

TURUN KAUPUNGIN KAUPUNKIYMPÄRISTÖTOIMIALA
KAUPUNKIRAKENTAMISEN PALVELUALUE
KAUPUNKIYMPÄRISTÖN TOTEUTUSSUUNNITELUOSIKKO

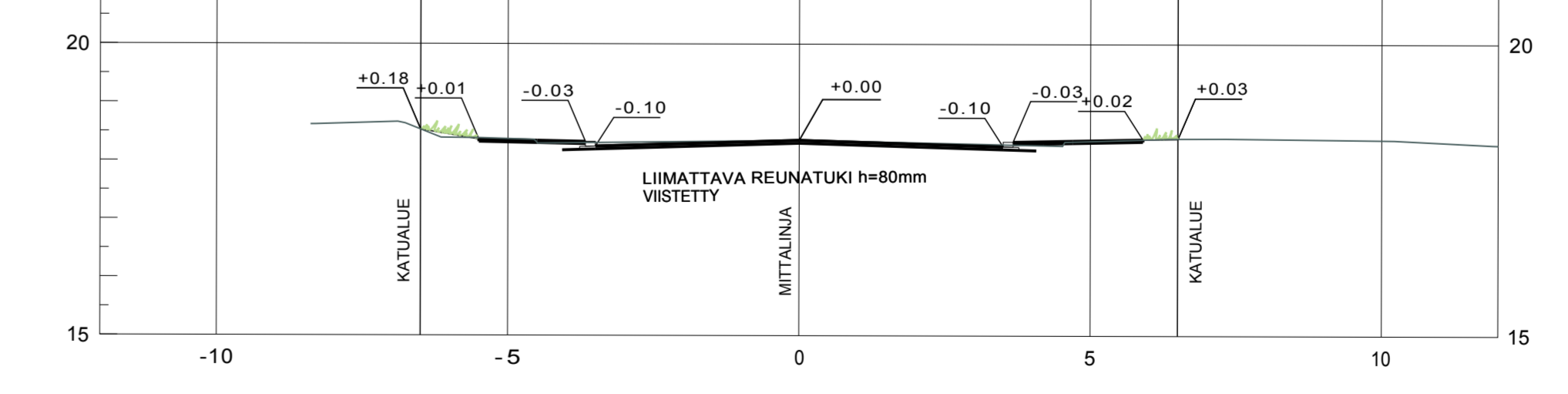
KOKO: VANHA KUNINKOJANTIE
väh Nujamaankatu-Markulantie KATUSUUNNITELMA

SUUNNITTELIJA: Jani Tulkki
PÄIVYS: 21.3.2018
SUUNNITTELUVAIVASTAA: Pia Erme
HYVÄKÄYNTI: Jani Tulkki
TARKASTAJAT: Kari Linnakoski
MITTAVAA: 1:500, 1:100
PÄIVITUSKÄSIKIRJE: K 5263 017
MUUTOS:

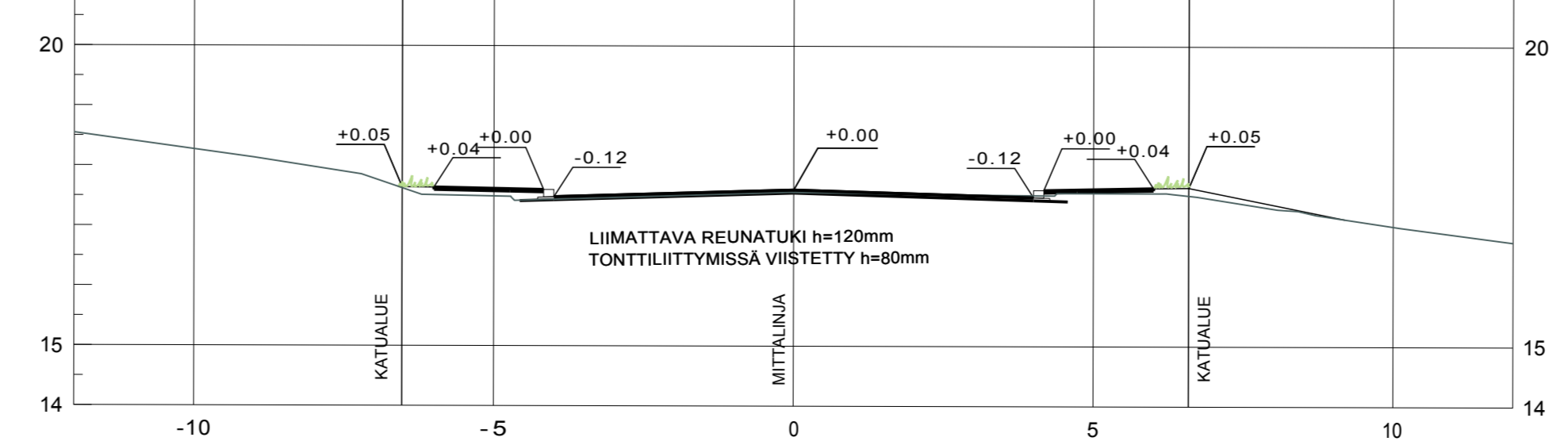
Tyyppi- ja poikkileikkaus 1:100
pi 30.00



PI 140.00



pi 90.00



PI 470.00

