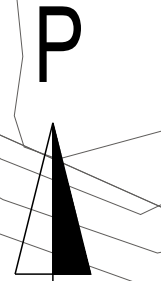


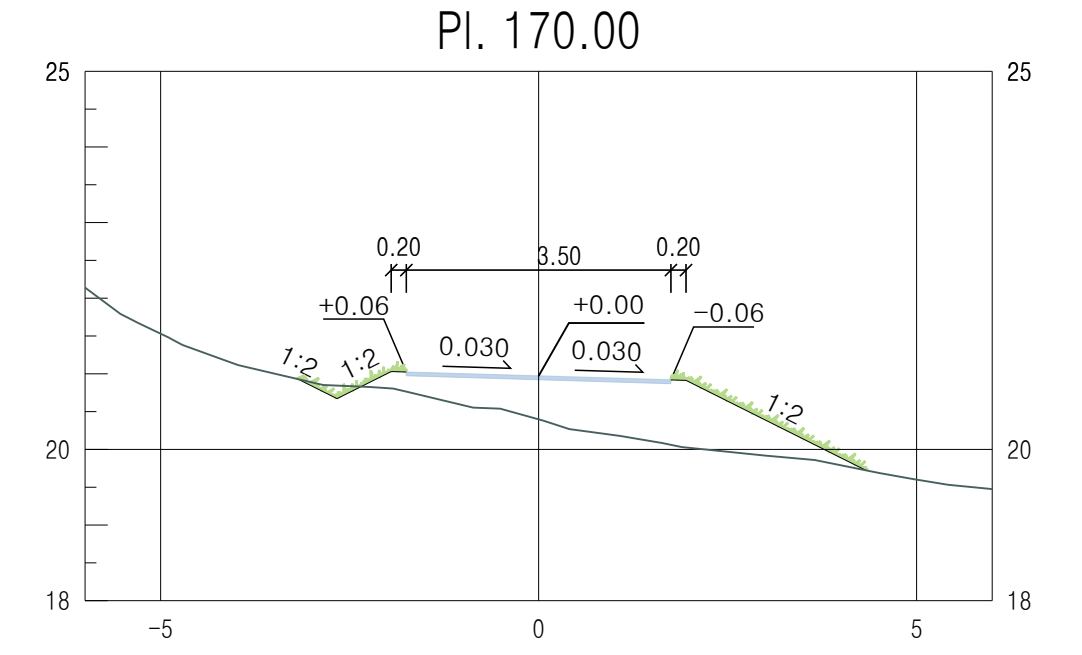
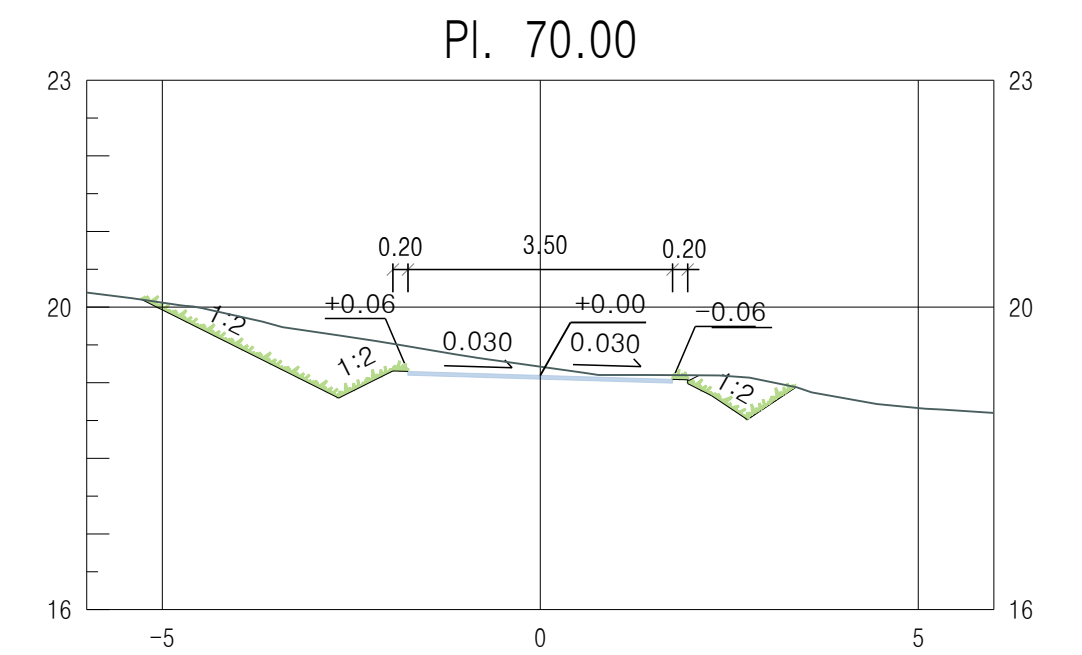
Asemapiirros 1 :500



VIHERALUE
PUISTOPOLKU 3.50
VIHERALUE

- Merkkien selitykset:
- 21.6 SUUNNITELTU KORKEUS
 - 21.8 MAANPINNAN KORKEUS
 - 21.5** NYKYINEN KORKEUS
 - 21.3** SUUNNITELTU KORKEUS
 - ASFALTTIMURSKKE
 - VIHERALUE
 - SUUNNITELTU RUMPU
 - SUUNNITELTU OJA
 - UUSI VALAISINPYLVÄS
 - 20** KORTTELINUMERO
 - 1 TONTTI, REKISTERISSÄ

Tyypipoikkileikkaukset 1:100



Koordinaattijärjestelmät:
Taso X,Y: ETRS-GK23
(EUREF-FIN)
Korkeus Z: N2000

HYVÄKSYNYT:
VIRAN PUOLESTA:

KAUPUNGINOSA: PANSIO
ASEMAKAAVA: 14.4.1956 (67/1952)
DIARINUMERO: 2898-2018
LIKENNESUUNNITELMA:
KATULLUOKKA: 7

KORVAA PIIRUSTUKSEN:
KORVAA OSITTAIN PIIRUSTUKSEN:

KORVATTU PIIRUSTUKSELLA:
KORVATTU OSITTAIN PIIRUSTUKSELLA:

TUNN. MUUTOS TAI TÄYDENNYS PÄÄVYS SUUNNIT./PIIRT. TARK./HYV.

TURUN KAUPUNGIN KAUPUNKIYMPÄRISTÖTOIMIALA
KAUPUNKIRAKENTAMISEN PALVELUALUE
KAUPUNKIYMPÄRISTÖN TOTEUTUSSUUNNITTELUYKSIKKÖ

Puolalanenkatu 5
20100 Turku
etunimi.sukunimi@turku.fi
puh 02-330 000

KOHDE		SISÄLTÖ	
PAAKARLANPUISTO Välillä Saukonkuja-Lumikonkatu		PUISTOSUUNNITELMA Puistopolkku	
SUUNNITTELIJA Jari Mäkilä	SUUNNITTELUAVUSTAJA Marja-Leeni Vasama	TARKASTANUT Jari Mäkilä	MITTAKAAVA 1:500, 1:100
PÄÄVYS 7.3.2018	HYVÄKSYJÄ Kari Linnakoski	PIIRUSTUSNUMERO W 6423 010	MUUTOS