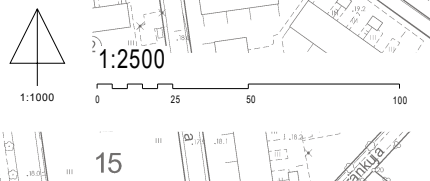
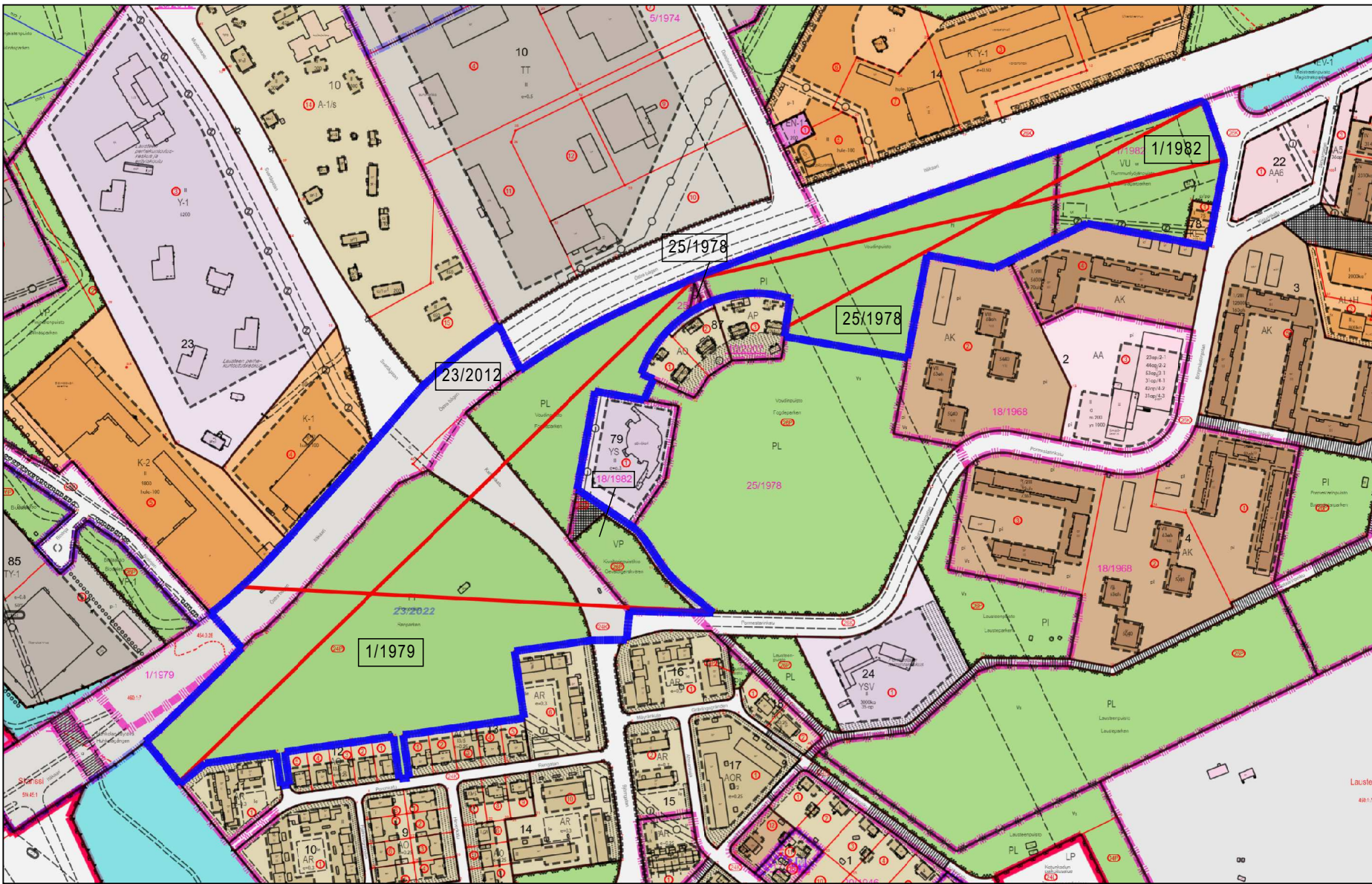


026 LAUSTE
LAUSTIS

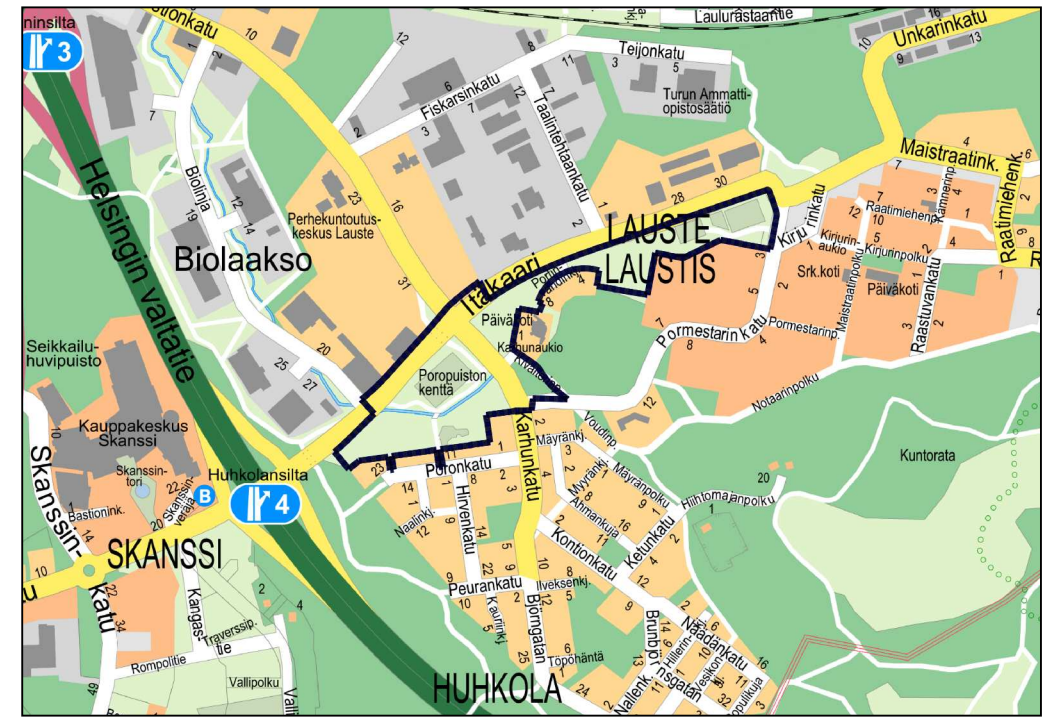
024 HUHKOLA
HUHKOLA

Korjattu asemakaavapäällikön päätöspöytäkirjalla 9.9.2024 § 3.
Määräys julkisivun korkeudesta on muutettu muotoon
16.0 m. "Rakennuksen julkisivun enimmäiskorkeus metreinä" ja
melutason erotusta tekstissä kuvaava lukuarvo on muutettu muotoon, 31 dBA.

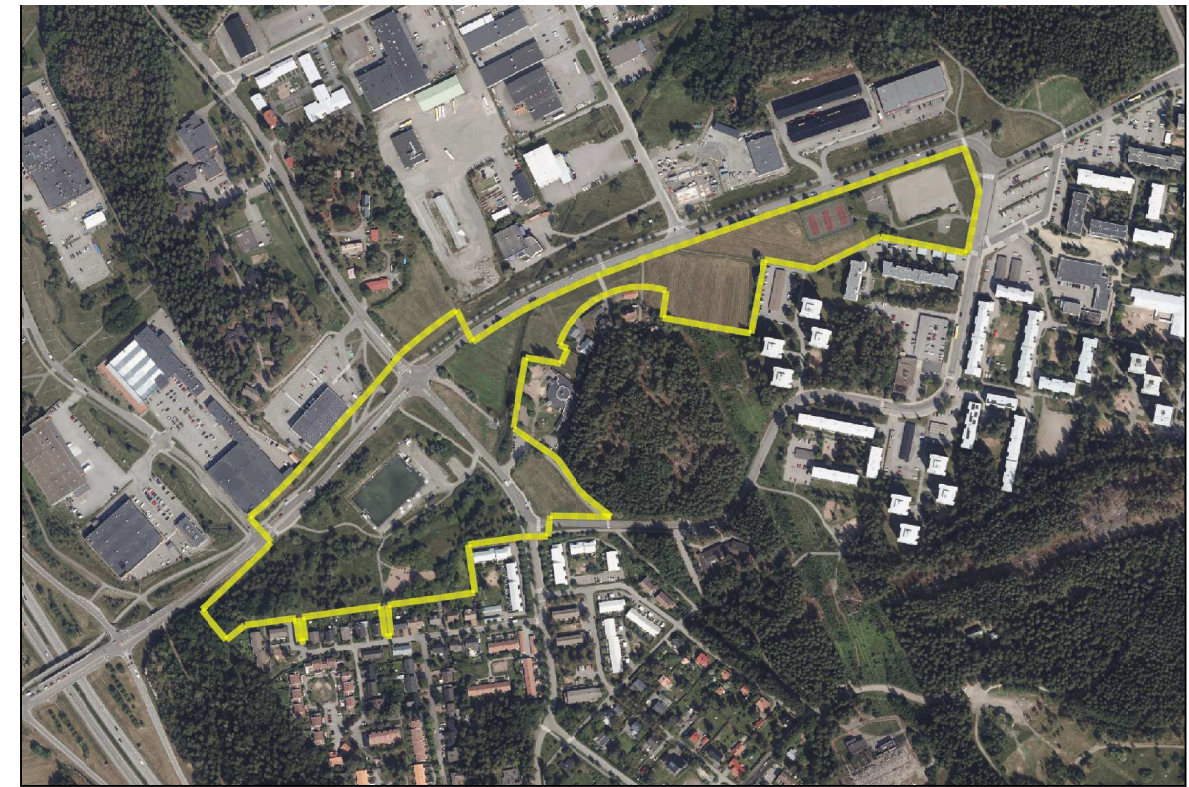




POISTUVA KAAVA © Turun kaupunki



SIJAINTIKARTTA © Turun kaupunki



ILMAKUVA © Turun kaupunki

TURKU**ÅBO**Asemakaavatunnus
Detaljplanebeteckning 23/2022Diaarinumero
Diarienummer 799-2022Työnimi
Arbetsnamn Karhunaukion yhtenäiskouluMittakaava
Skala 1:2500Osoite
Adress Karhunkatu, Itäkaari

Asemakaavanmuutos koskee:

Kaupunginosa: 024 HUHKOLA HUHKOLA

Katu: Karhunkatu (osa) Björngatan (del)
Virkistysalue: Poropuisto Renparken
Vesialue: Jaaninoja (osa) Jahndiket (del)

Kaupunginosa 026 LAUSTE LAUSTIS

Kortteli: 78 78
Tontti: 1 1
Kadut: Itäkaari (osa) Östra bågen (del)
Kivalterinpolku Gevaldigerstigen
Porttivahdinkuja (osa) Portvaktsgården (del)
Virkistysalueet: Kivalterinpuistikko Gevaldigerskvären
Rummunlyöjänpuisto Trumslagarparken
Voudinpuisto (osa) Fogdeparken (del)
Vesialue: Jaaninoja (osa) Jahndiket (del)
Aukio: Karhunaukio Björnplan

Asemakaavanmuutoksella muodostuva tilanne:

Kaupunginosa: 024 HUHKOLA HUHKOLA

Kortteli: 34 34
Katu: Karhunkatu (osa) Björngatan (del)
Virkistysalue: Poropuisto Renparken
Puistopolut: Poropolku (osa) Renstigen (del)
Valkkopolku Vitrensstigen
Vesialue: Jaaninoja (osa) Jahndiket (del)

Kaupunginosa 026 LAUSTE LAUSTIS

Kortteli: 88 88
Kadut: Itäkaari (osa) Östra bågen (del)
Porttivahdinkuja (osa) Portvaktsgården (del)
Virkistysalueet: Kivalterinpuistikko Gevaldigerskvären
Rummunlyöjänpuisto Trumslagarparken
Voudinpuisto (osa) Fogdeparken (del)
Puistopolut: Kivalterinpolku Gevaldigerstigen
Poropolku (osa) Renstigen (del)
Rummunlyöjänpolku Trumslagarstigen
Vesialue: Jaaninoja (osa) Jahndiket (del)
Aukio: Karhunaukio Björnplan
Paikointialue: Karhunaukionparkki Björnplansparkering
Alikulkukäytävä: Kontiaisenkäytävä MullvadsgångenAsemakaavanmuutoksen yhteydessä hyväksytään sitovat tonttijaot:
HUHKOLA 34.-1 ja LAUSTE 88.-1

Uudet korttelinumerot: HUHKOLA 34 ja LAUSTE 88

Kaavoituksen pohjakartta täyttää asemakaavan pohjakartalle asetetut vaatimukset.
Baskartan uppfyller de krav som ställts på detaljplanens baskarta.Kaupungingeodeetti
Stadsgeodet
Laura Suurjärvi

10.1.2024

LUONNOS
UtkastKYLK hyväksynyt
Godkänd av SMNDEHDOTUS
FörslagKYLK hyväksynyt
Godkänd av SMND

18.6.2024 §247

Hyväksytty kaupunginvaltuustossa
Godkänd av stadsfullmäktigeKaupunginsihteeri
Stadssekreterare

26.8.2024 §124

Tullut voimaan
Trätt i kraft**KAUPUNKIYMPÄRISTÖ • KAUPUNKISUUNNITTELU JA MAAOMAISSUUS • KAAVOITUS
STADSMILJÖ • STADSPLANERING OCH MARKEGENDOM • PLANLÄGGNING**Korjattu asemakaavapäällikön
päättöspöytäkirjalla 9.9.2024 § 3Piirtäjä
Ritare Henna DufvaValmistelija
Beredare Christiane Eskolinmuutettu 6.6.2024 (lausunnot)
TURKU
ÅBO 21.12.2023Maankäyttöjohtaja
Markanvändningsdirektör
Jyrki Lappi