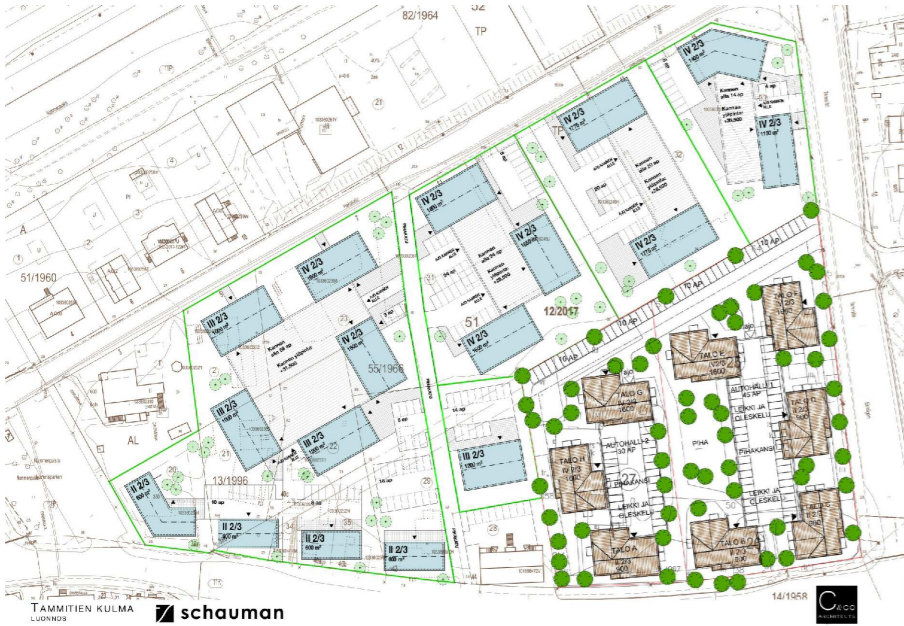




Rakentamistalousohjelma, Schauman Arkkitehdit Oy ja Arkkitehtitoimisto C & CO Oy, 2.5.2018



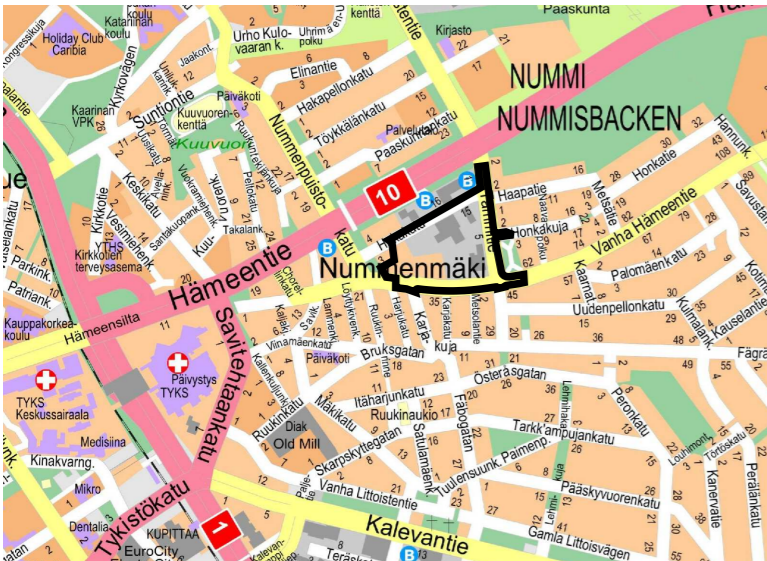
Näkymä Vanhalta Hämeentieltä, Arkkitehtitoimisto C & CO Oy, 2.5.2018



Näkymä Vanhalta Hämeentieltä, Schauman Arkkitehdit Oy, 2.5.2018



SUJANTIKARTTA



ILMAKUVA



POISTUVA KAAVA

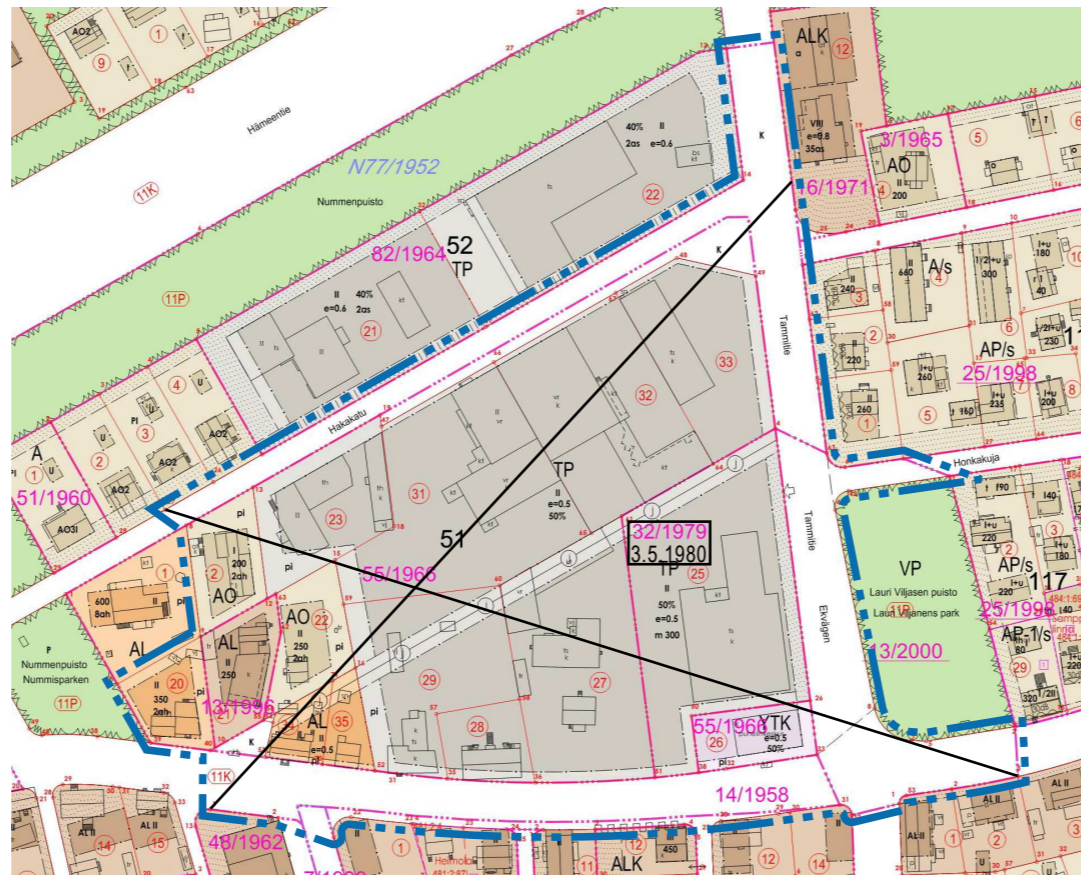
Merkintöjen selite:



3 m kaava-alueen rajan ulkopuolella oleva viiva, jota otsakkeessa mainittu kaavanmuutos koskee ja jolta aiemmat kaavamerkinnot ja -määräykset poistuvat.

32/1979  
3.5.1980

Poistuvan kaavan tunnus ja voimaantulopäivä.



<b>TURKU</b>		<b>ÅBO</b>		Asemakaavatus Detailplanebeteckning	2/2021
Työnimi Arbetsnamn		Tammitien kulma 2.0		Diariinumero Diarienummer	1167-2021
Osoite Adress		Hakakatu, Tammitie, Vanha Hämeentie		Mittakaava Skala	1:2000
Asemakaavanmuutos koskee:					
Kaupunginosa:	011 NUMMI	NUMMISBACKEN			
Kortteli:	51 (osa)	51 (del)			
Kadut:	Hakakatu (osa) Honkakuja (osa) Tammitie (osa) Vanha Hämeentie (osa)	Hagsgatan (del) Furugränden (del) Ekvägen (del) Gamla Tavastvägen (del)			
Asemakaavanmuutoksella muodostuu:					
Kaupunginosa:	011 NUMMI	NUMMISBACKEN			
Kortteli:	51 (osa) ja 124	51 (del) och 124			
Kadut:	Hakakatu (osa) Honkakuja (osa) Pakanpolku Tammitie (osa) Vanha Hämeentie (osa)	Hagsgatan (del) Furugränden (del) Backastigen Ekvägen (del) Gamla Tavastvägen (del)			
Asemakaavanmuutoksen yhteydessä hyväksytään sitovat tonttijaot/tonttijaonmuutokset: Nummi 51.-36 ja 124.-1-4. Muilta osin asemakaava-alueella laaditaan erilliset tonttijaot.					
Uusi korttelinumero: 124					
Kaavoituksen pohjakartta täyttää asemakaavan pohjakartalle asetetut vaatimukset. Baskartan uppfyller de krav som ställts på detaljplanens baskarta.					
Kaupungeedeetti Stadsgeodet		Laura Suurjärvi		16.4.2021	
LUONNOS Utkast	KYLK hyväksynyt Godkänd av SMND	EHDOTUS Förslag	KYLK hyväksynyt Godkänd av SMND 19.10.2021 §396		
Hyväksytty kaupunginvaltuustossa Godkänd av stadsfullmäktige		13.12.2021 § 287			
Kaupunginvaltuustosihteeri Stadssekreterare					
Tullut voimaan Trätt i kraft					
KAUPUNKIYMPÄRISTÖTOIMIALA • KAUPUNKISUUNNITTELU JA MAAOMAISUUS • KAAVOITUS STADSMILJÖSEKTORN • STADSPLANERING OCH MARKEGENDOM • PLANLÄGGNING					
<b>EHDOTUS</b> Förslag		Piirtäjä Ritäre	Virve Neesfeld	Valmistelija Beredare	Jani Eteläkoski
TURKU ÅBO		muutettu 27.8.2021 (lausunnot) 22.4.2021		Maankäyttöjohtaja Marknävändningsdirektör Jyrki Lappi	