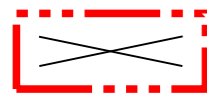
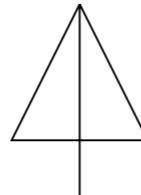


POISTUVA KAAVA

Merkintöjen selite:



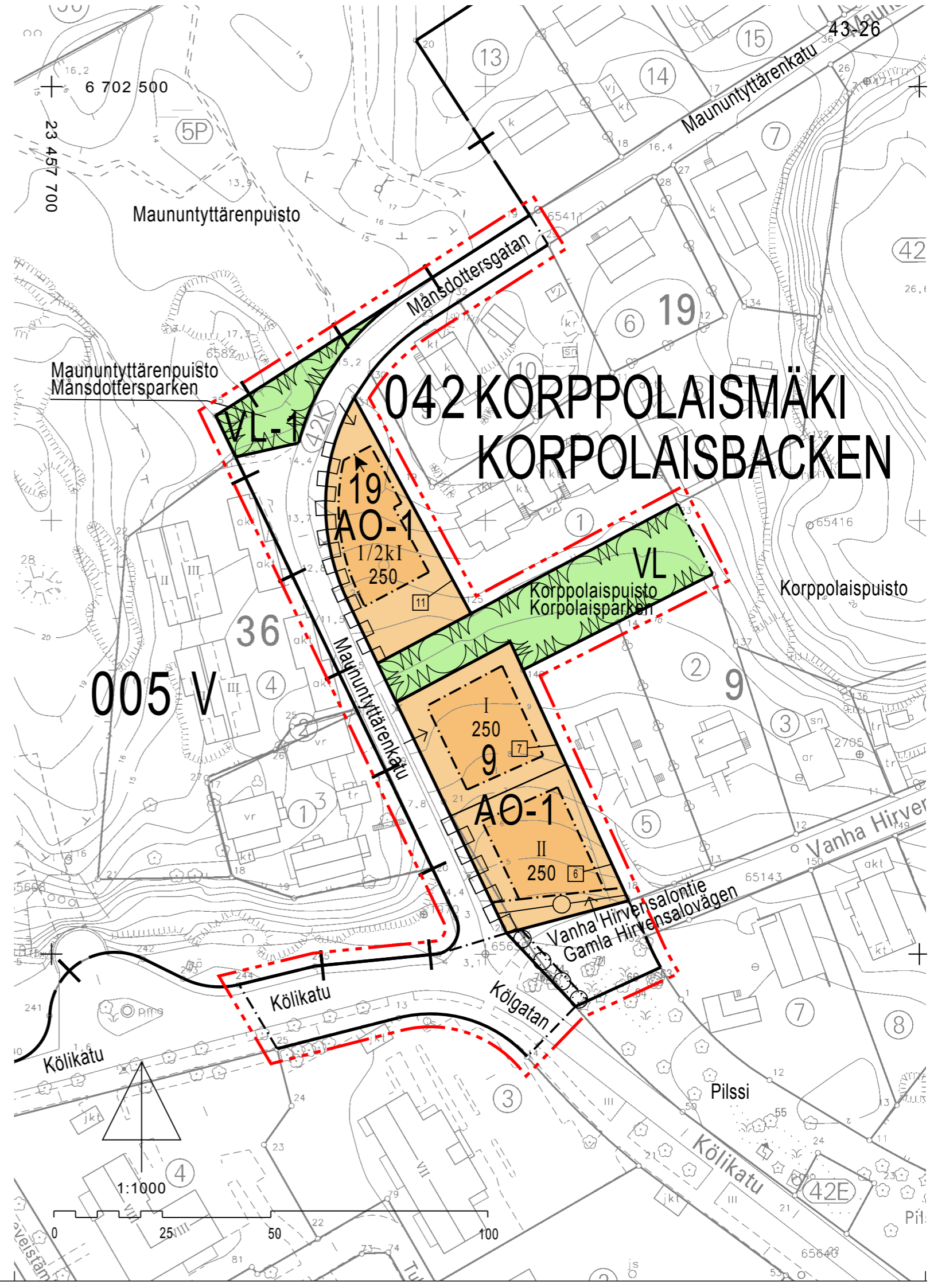
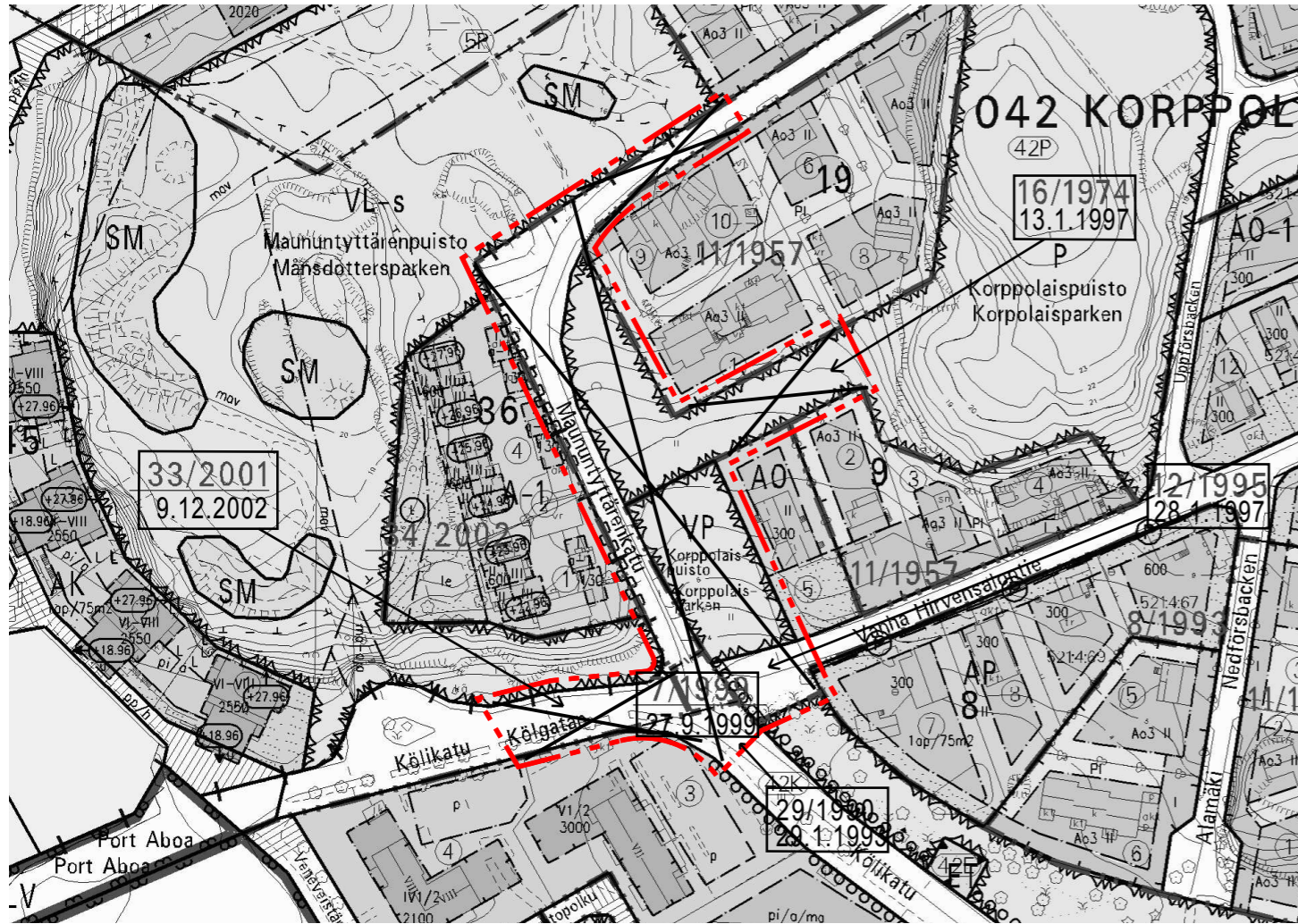
3 m kaava-alueen rajan ulkopuolella oleva viiva, jota otsakkeessa mainittu kaavanmuutos koskee ja jolta aiemmat kaavamerkinnät ja -määräykset poistuvat.



16/1974
13.1.1977

Aiemman, poistuvan kaavan numero ja vahvistuspäivämäärä.

1:2000



Sijaintikartta



Viistoilmakuva alueesta

ASEMAKAAVAMERKINNÄT JA -MÄÄRÄYKSET:

A0-1

Erillispientalojen korttelialue.
Rakennusten kattomuotona ei saa käyttää aumakattoa. Rakennukset on liitettävä kaukolämpöverkkoon; MRL 57 a §.
Tontit on aidattava rakennustapaan ja ympäristöön sopivalla tavalla.
Korttelialueella tulee osoittaa kaksi autopaikkaa asuntoa kohti.



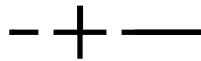
Lähivirkistysalue.



Luonnon ja kulttuurihistorian kannalta tärkeä virkistysalue. Alueella ei saa suorittaa maa-ainesten läjitystä, puiden istutusta tai muuta viherrakentamista niin, että alueen ominaispiirteiden säilyminen vaarantuu. Kohteen säilyminen puoliavoimena tulee turvata raivaamalla umpeenkasvua aiheuttavaa puustoa ja pensastoa.



3 m kaava-alueen rajan ulkopuolella oleva viiva.



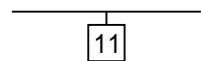
Kaupunginosan raja.



Korttelin, korttelinosan ja alueen raja.



Osa-alueen raja.



Sitovan tonttijaon mukaisen tontin raja ja numero.

042

Kaupunginosan numero.

KORP

Kaupunginosan nimi.

9

Korttelin numero.

Maununtyttären

Alueen nimi.

250

Rakennusoikeus kerrosalaneliömetreinä.

II

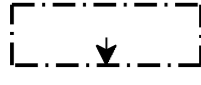
Roomalainen numero osoittaa rakennusten, rakennuksen tai sen osan suurimman sallitun kerrosluvun.

1/2kI

Murtoluku roomalaisen numeron edessä osoittaa, kuinka suuren osan rakennuksen suurimman kerroksen alasta saa kellarikerroksessa käyttää kerrosalaan luettavaksi tilaksi.



Rakennusala.



Nuoli osoittaa rakennusalan sivun, johon rakennus on rakennettava kiinni.



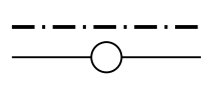
Istutettava alueen osa.



Säilytettävä/istutettava/täydennettävä puurivi.



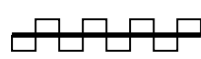
Katu.



Johtoa varten varattu alueen osa.



Ajoportin likimääräinen sijainti.



Katualueen rajan osa, jonka kohdalta ei saa järjestää ajoneuvoliittymää.

TURKU

ÅBO

Asemakaavatunnus
Detaljplanebeteckning 9/2011Diarionumero
Diarinumner 12276-2010Työnimi
Arbetsnamn "Maunun kulma"Mittakaava
Skala 1:1000Osoite
Adress Maununtyttärenkatu, Vanha Hirvensalontie

Asemakaavanmuutos koskee:

Kaupunginosa:	042 KORPPOLAISMÄKI	KORPOLAISBACKEN
Kadut:	Kölikatu (osa) Maununtyttärenkatu (osa) Vanha Hirvensalontie (osa)	Kölgatan (del) Månsdottersgatan (del) Gamla Hirvensalovägen (del)

Virkistysalue:	Korppolaispuisto (osa)	Korppolaisparken (del)
----------------	------------------------	------------------------

Asemakaavanmuutoksella muodostuva tilanne:

Kaupunginosa:	042 KORPPOLAISMÄKI	KORPOLAISBACKEN
Korttelit:	9 (osa) ja 19 (osa)	9 (del) och 19 (del)
Kadut:	Kölikatu (osa) Maununtyttärenkatu (osa) Vanha Hirvensalontie (osa)	Kölgatan (del) Månsdottersgatan (del) Gamla Hirvensalovägen (del)

Virkistysalueet:	Korppolaispuisto (osa) Maununtyttärenpuisto (osa)	Korppolaisparken (del) Månsdottersparken (del)
------------------	--	---

Asemakaavanmuutoksen yhteydessä hyväksytään sitovat tonttijaot/tonttijaonmuutokset:
KORPPOLAISMÄKI 9.-6 ja 7 sekä 19.-11

Kaavoituksen pohjakartta täyttää maankäyttö- ja rakennuslain (132/99) 206 §:n nojalla säädetyn kaavoitusmittausasetuksen (1284/99) vaatimukset.

Planläggningsbaskartan uppfyller kraven i förordningen om planläggningsmätning (1284/99), som givits med stöd av 206 § markanvändnings- och bygglagen (132/99).

Kaupungeodeetti
Stadsgeodet

17.2.2012

15.2.2010 alkaen käytämme suunnittelutyössä EUREF-FIN- tasokoordinaattijärjestelmää sekä N2000- korkeusjärjestelmää.

LUONNOS
UtkastYKL hyväksynyt
Godkänd av MPNEHDOTUS
FörslagYKL hyväksynyt
---Hyväksytty kaupunginvaltuustossa
Godkänd av stadsfullmäktigeLainvoimainen
Vunnit laga kraftTURUN KAUPUNGIN YMPÄRISTÖ- JA KAAVOITUSVIRASTO / ASEMAKAAVATOIMISTO
ÅBO STADS MILJÖ- OCH PLANLÄGGNINGSBYRÅ / DETALJPLANEKONTORET

EHDOTUS

Förslag

Piirtäjä
Ritare

Sirkka-Liisa Kuoppala

Valmistelija
Beredare

Marjatta Tamminen

Muutettu 7.5.2012 (lausunnot)

TURKU
ÅBO

20.3.2012

Asemakaavapäällikkö
Detaljplannedirektör

Timo Hintsanen