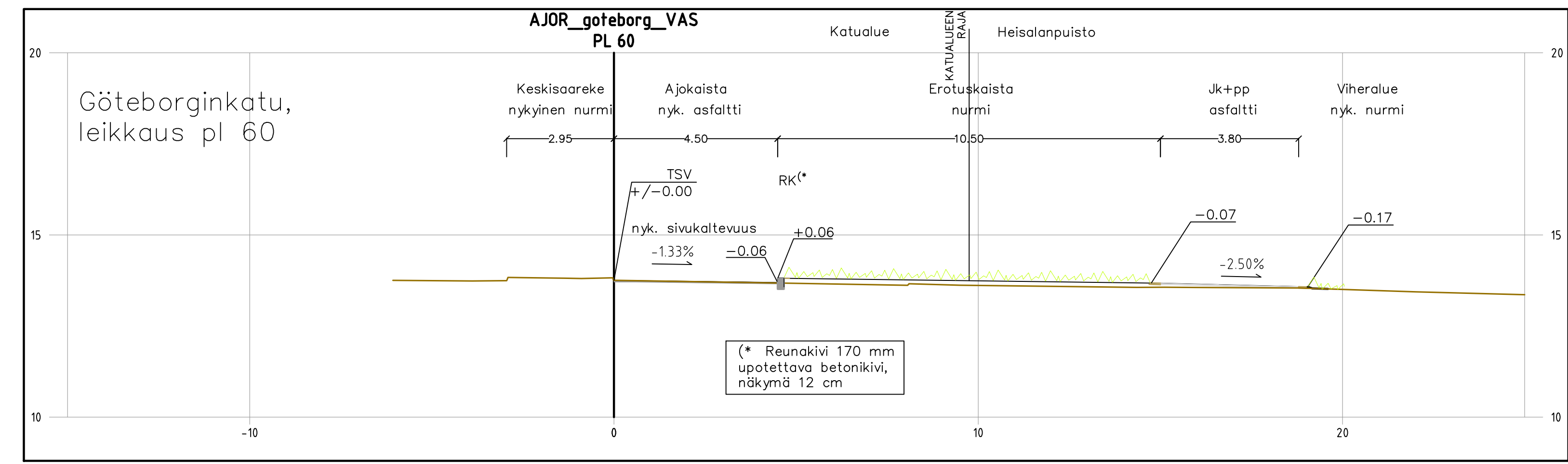
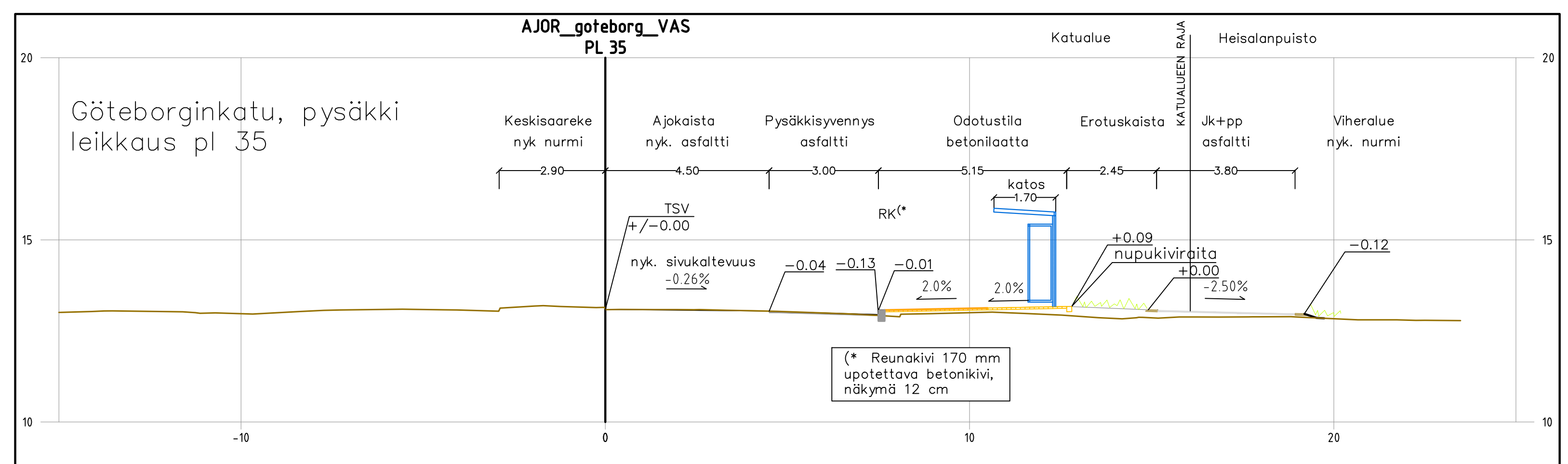
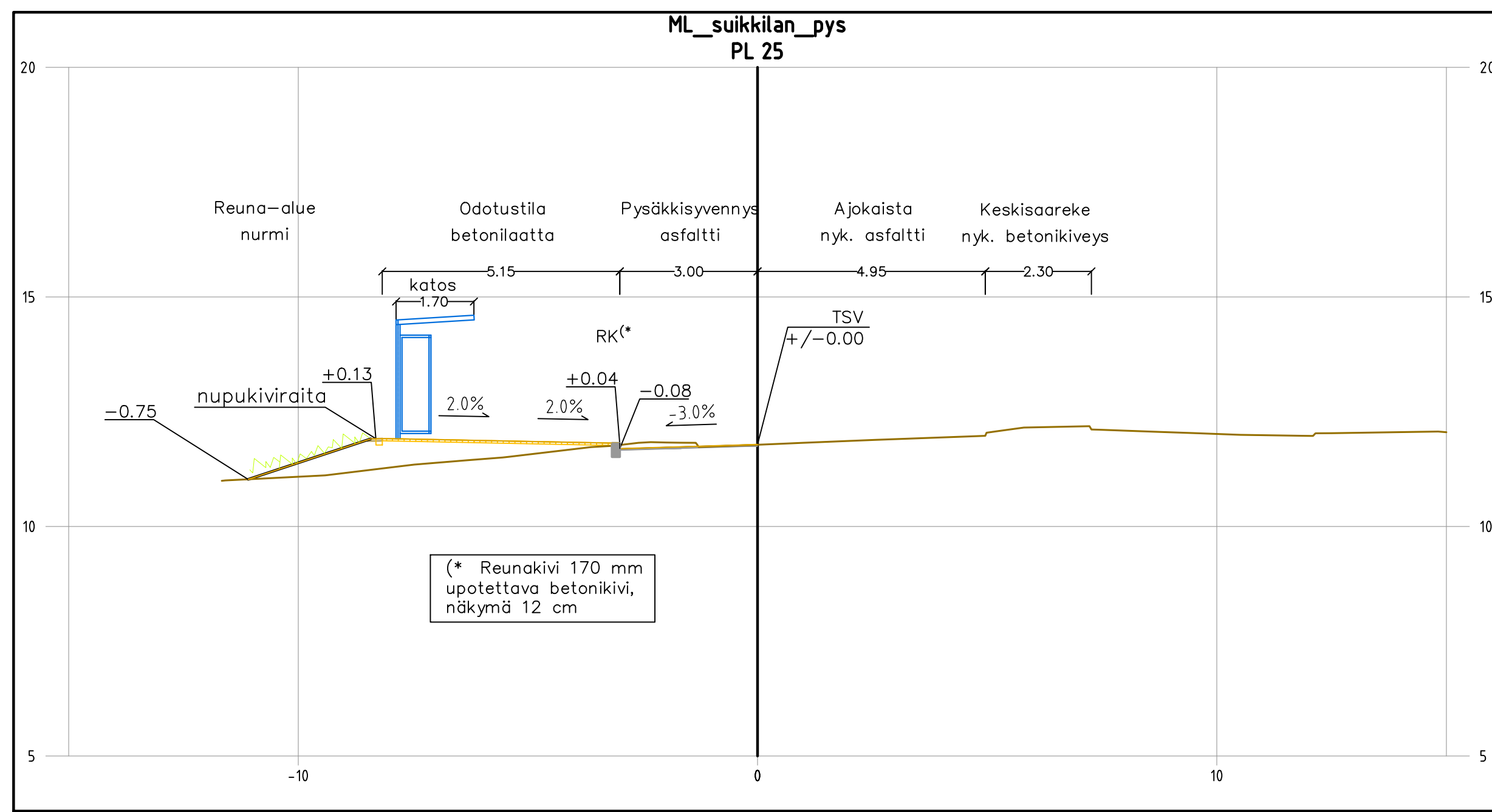


Suikkilantie, pysäkki leikkaus pl 25



- Merkkien selitykset:
- 13.9 SUUNNITELTU KORKEUS
 - 13.9 MAANPINNAN KORKEUS
 - 14.0 SUUNNITELTU KORKEUS
 - 14.3 NYKYINEN KORKEUS
 - ASFALTI, AJORATA
 - ASFALTI, JALANKULKU- JA PYÖRÄTIE
 - BETONILAATTA, JALKAKÄYTTÄVÄ
 - VIHERALUE
 - BETONIKIVEYS, punainen
 - REUNATUKI
 - REUNATUKI, AJORADAN PINNAN TASOSSA OLEVA
 - HUOMIOLAATTA
 - VIRTAAUSSUUNTA
 - SUUNNITELTU HULEVESI
 - ROSKA-ASTIA
 - ISTUTETTAVA HAVUPUU

Koordinaattijärjestelmät:
Taso X,Y: ETRS-GK23
Korkeus Z: N2000

HYVÄKSYNYT:	
VIIVAN PUOLESTA:	
KAUPUNGINOSA:	RUOHONPÄÄ
ASEMAKAVA:	13.4.1965 (41/1964), 20.12.1967 (19/1967),
DIAGRAMMI:	6997-2024
KATULOUKKA:	3 JA 5 a

KORVAAN PIIRUSTUKSEN:	
KORVAAN OSITTAN PIIRUSTUKSEN:	D 7247 007, C 7247 009, R 6893 020, C 6893 051, 054, 078

KORVATTU PIIRUSTUKSELLA:	
KORVATTU OSITTAN PIIRUSTUKSELLA:	

TUNNUS:	MAJUTUS:	PIIRUSTUS:	SUUNNITTELUN:	TARKASTUS:
---------	----------	------------	---------------	------------

TURUN KAUPUNKI, KAUPUNKIYMPÄRISTÖ		KATUOSUUNNITELMA	
KAUPUNKIRAKENTAMINEN		Asemapiirros	
KAUPUNKIYMPÄRISTÖN TOTEUTUSSUUNNITTELU		Tyypipoikkeileikkaukset	
KOHDE:	GÖTEBORGINKATU SUIKKILANKATU HEISALANPUISTO	LIITTYMÄ:	Runkolinjapysäkki 966 ja uusi pysäkki
SUUNNITTELIJA:	Riina Rosimus	SUUNNITTELUVAIVASTAJA:	Pia Erme
TARKASTAJA:	Riina Rosimus	MITTAKAVA:	1:500, 1:100
PÄIVÄYS:	22.10.2024	HYVÄKSYNYT:	Kari Linnakoski
PIIRUSTUSNUMERO:	K 7247 013	MIÄTOS:	