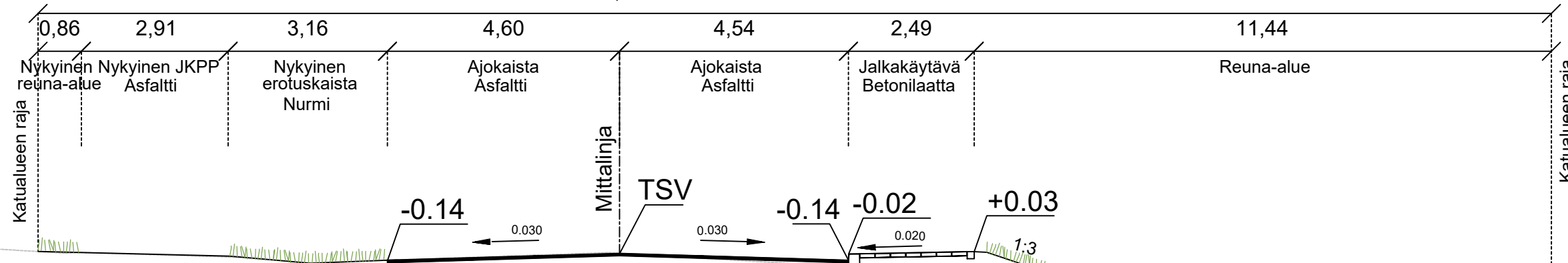


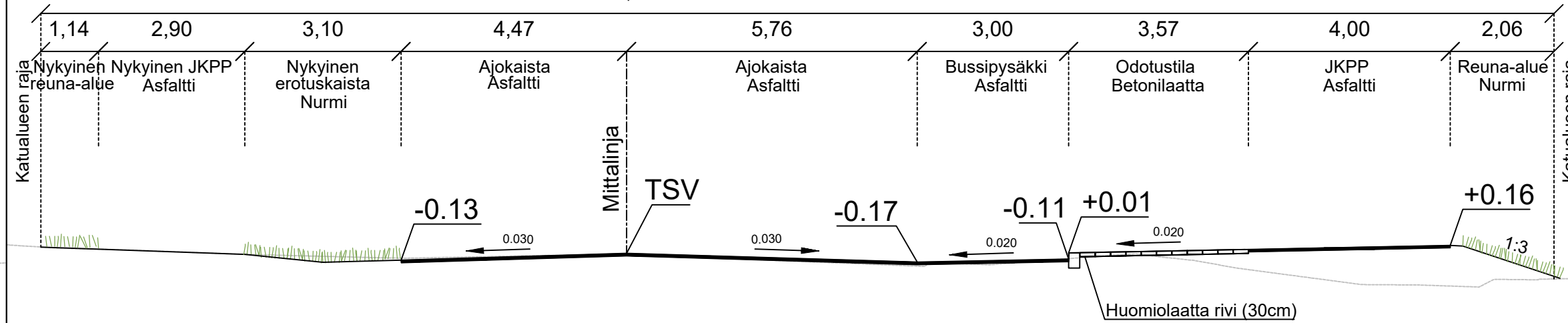
Maunu Tavastin Katu
PL 30

Katualue
30,00



Maunu Tavastin Katu
PL 100

Katualue
30,00



Koordinaattijärjestelmät:
Taso X,Y: ETRS-GK23
(EUREF-FIN)
Korkeus Z: N2000

HYVÄKSYNYT:
VIRAN PUOLESTA:

KAUPUNGINOSA: Röntämäki
ASEMAKAAVA: 29.6.1974(18/1973)
DIAARINUMERO: 5090-2024
LIIKENNESUUNNITELMA: L 6444 024
KATULOUKKA: 3 ja 5a

KORVAA PIIRUSTUKSEN:
KORVAA OSITTAIN PIIRUSTUKSEN: D 6444 017, C 6444 018

KORVATTU PIIRUSTUKSELLA:
KORVATTU OSITTAIN PIIRUSTUKSELLA:

TUNN. MUUTOS TAI TÄYDENNYS PÄIVÄYS SUUNNIT./PIIRT. TARK./HYV.

TURUN KAUPUNKI, KAUPUNKIYMPÄRISTÖ
KAUPUNKIRAKENTAMINEN
KAUPUNKIYMPÄRISTÖN TOTEUTUSSUUNNITELU

KORDE
MAUNU TAVASTIN KATU
väli Tallgreninkatu-Emmauksenkatu
runkolinjapysäkki

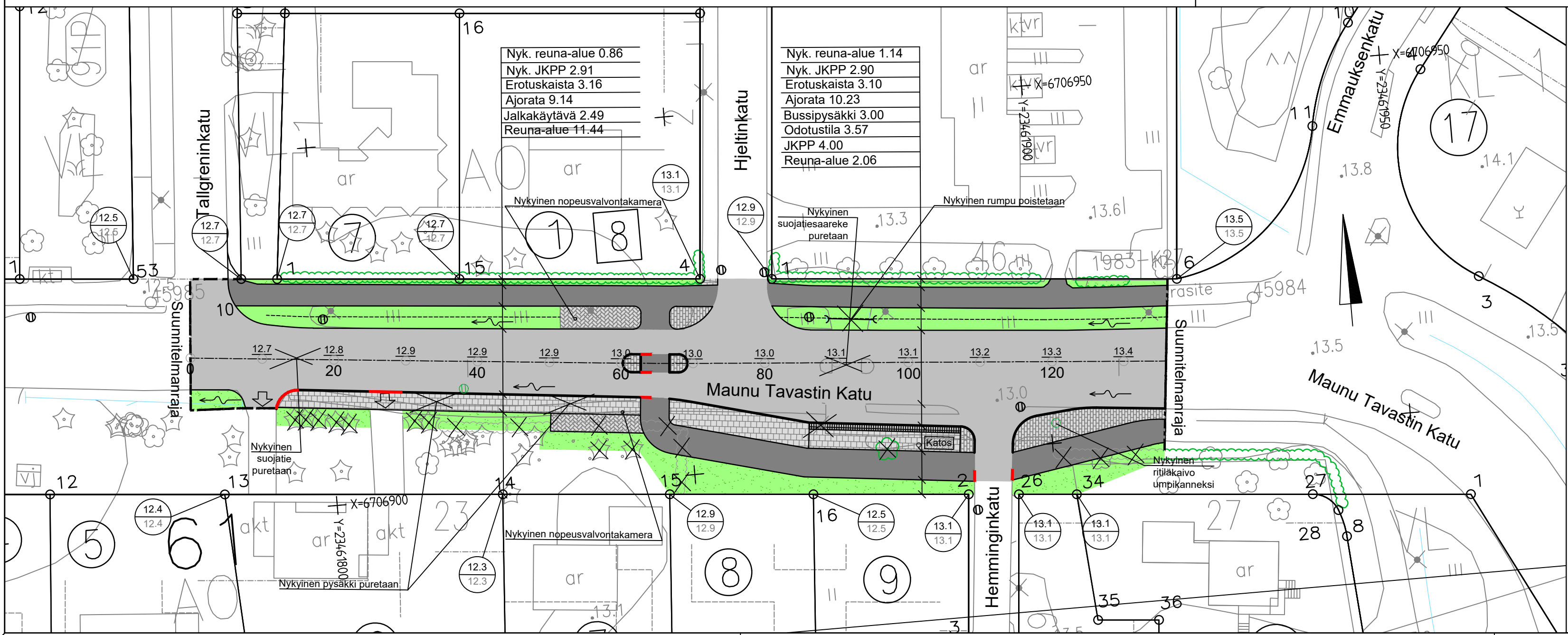
PIIRUSTUKSEN SISÄLTÖ
KATUSUUNNITELMA
Asemapiirustus, tyyppipoikkileikkaus

SUUNNITTELIJA WSP-RK	SUUNNITTELUAVUSTAJA WSP-OK	TARKASTANUT	MITTAKAAVA 1:500, 1:100
PÄIVÄYS 7.8.2024	HYVÄKSYJÄ	PIIRUSTUSNUMERO K 6444 026	MUUTOS

WSP
WSP Finland Oy
Kymppinkatu 3D
40320 JYVÄSKYLÄ
0207 864 11
etunimi.sukunimi@wsp.com

PÄIVÄYS
7.8.2024

SUUNNITTELIJA
Reijo Kolu
PROJEKTIPÄÄLLIKKÖ
Minna Turja-Mäkinen



MERKINTÖJEN SELITYKSET:

PÄÄLLYSTEET JA REUNUKSET:

- Reunatuki
- Madallettu reunatuki
- Materiaaliraja
- Varoituskiveys
- JKPP, asfaltti
- Betonilaatta, harmaa
- Betonikivi, harmaa
- Nurmikivi, harmaa, riimukivi sepelitäyttö saumoissa
- Ajorata, asfaltti

KASVILLISUUS:

- Nurmetus R3
- Poistettava lehtipuu/havupuu
- Säilytettävä lehtipuu/havupuu
- Poistettava lehtipensas-/havupensasaita
- Säilytettävä lehtipensas-/havupensasaita

VESIHUOLTO:

- Nykyinen Hv-kaivo
- Suunniteltu Hv-kaivo, ritiläkansi
- Suunniteltu Hv-kaivo, umpikansi
- Tulvareitin suunta
- Ojapainanne
- Nykyinen rumpu

KORKEUDET:

- 3.1 Nykyinen korkeus
- 2.5 Suunniteltu korkeus
- 2.4 Nykyinen korkeus

KAAVATIETO:

- 1 Tonttinumero
- 38 Korttelinumero
- Tonttiliittymä

MUUT MERKINNÄT:

- Poistettava rakenne
- Pysäkkikatos
- Roska-astia