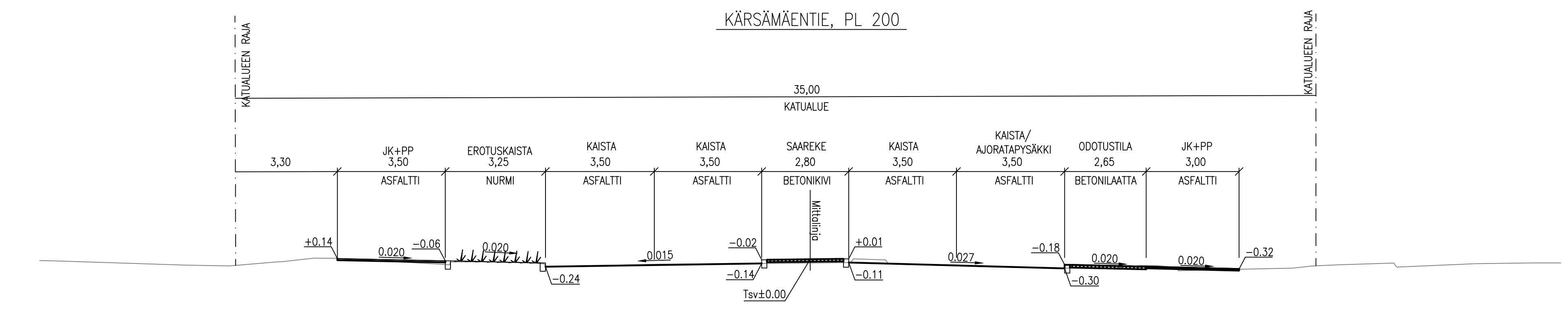
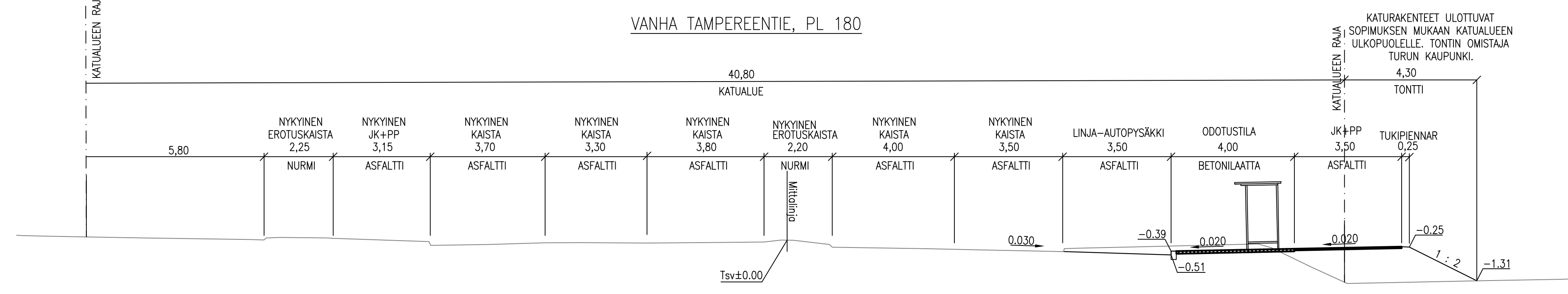
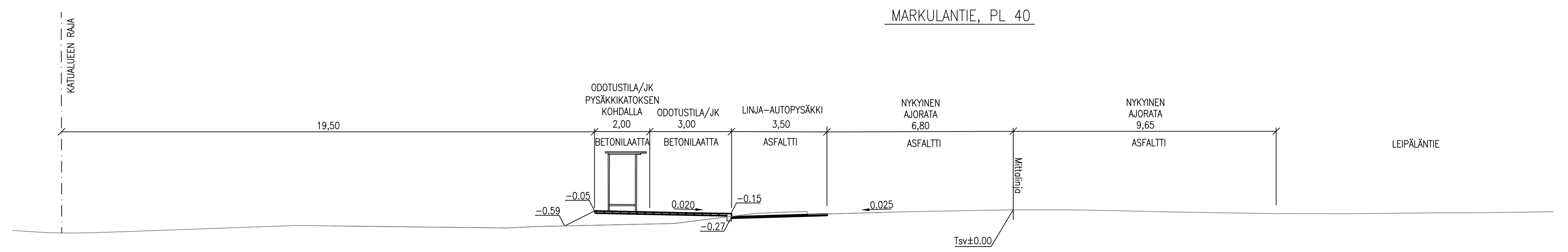
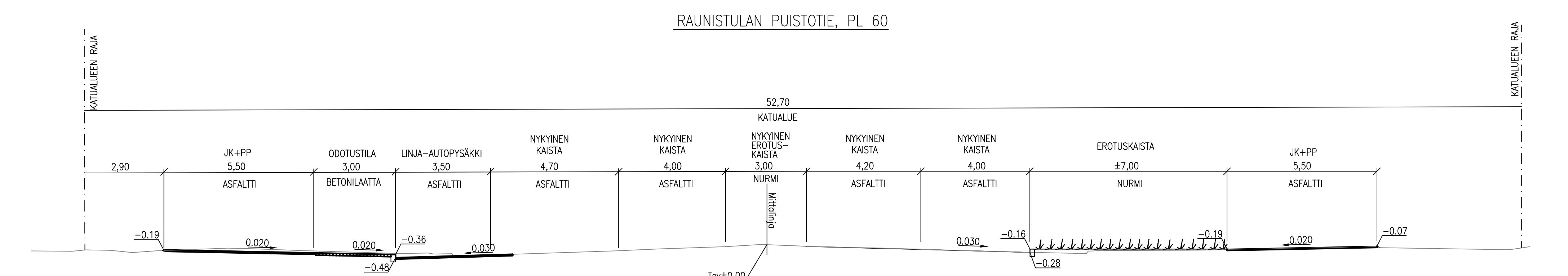


- MERKKIEN SELITYS**
- 15.4 SUUNNITELTU KORKEUS KEYVEN LIIKENTEEN VÄYLÄ
 - 15.0 SUUNNITELTU KORKEUS MAANPinnan KORKEUS
 - ASFAALTI, AJORATA
 - ASFAALTI, KEYVEN LIIKENTEEN VÄYLÄ
 - BETONIKIVI, HARMAA
 - HUOMIOILAATTARIVI LINJA-AUTOPYSÄKIN REUNASSA, BETONILAATTA 30x30
 - BETONILAATTA 30x30
 - VIHERALUE
 - REUNATUKI, BETONI
 - VIRTAUSSUUNTA
 - 32 KORTTELINUMERO
 - TONTTI REKISTERISSÄ
 - SUUNNITELTU PUU
 - POISTETTAVA PUU
 - KATUALUEEN RAJA
 - RAUTATEALUEEN RAJA
 - SUUNNITELTU ROSKA-ASTIA
 - NYKYINEN HULEVESIKAIVO
 - POISTETTAVA HULEVESIKAIVO
 - SUUNNITELTU HULEVESIKAIVO



Koordinaattijärjestelmät:
Taso X,Y: ETRS-GK23
Korkeus Z: N2000

HYVÄKÖYNTI:
VIRAN PUOLESTA

KAUPUNGINOSA: Raunistula, Kastu ja Kieräs
ASUMALUOKA: 3.4.2004 (42/2003), 11.8.1994 (13/1990), 13.2.1982 (8/1980), 11.8.1955 (3/1955)
DRAHOIMENO: 8785-2024
LIIKENNESUUNNITELMA
KATUKUUKKA: 1, 3 ja 5e

KORVA PIRUSTUKSEN:
KORVA OSTATTU PIRUSTUKSEN: 0 5808 032, 065, 8 5808 033, 0 6015 026, 027, 036

KORVATTU PIRUSTUKSELLA:
KORVATTU OSTATTU PIRUSTUKSELLA

TUUN, LAUDES JA TOISENOS PÄRYS SUUNNITELMA TARK. JAV.

TURUN KAUPUNKI, KAUPUNKIYMPÄRISTÖ
KAUPUNKIRAKENTAMINEN
KAUPUNKIYMPÄRISTÖN TOTEUTUSSUUNNITTELU

KOHDE: Kärämäentie Vanhan Tampereentien liittymän Raunistulan puistotie Kastu-31-27 kohdalla Markulantie Kastu 433:7:28 kohdalla Vanha Tampereentie Raunistula-32-19 kohdalla

SISÄLTÖ: KATUSUUNNITELMA Asemapiirustus Poikkileikkaukset

MITTAVA: 1:500, 1:100

10.04.2024 Kari Linnakoski Riina Rasimus 10.04.2024 Ermiö Setälä

DESTIA A COLAS COMPANY