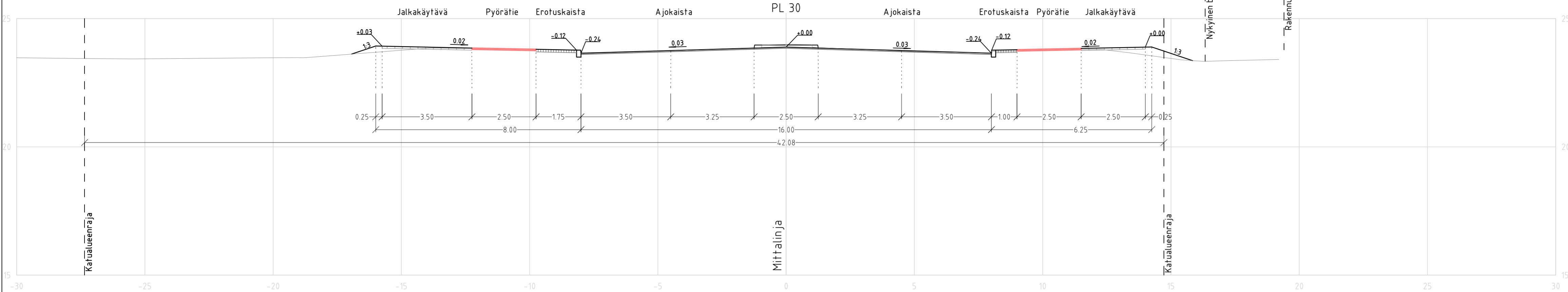
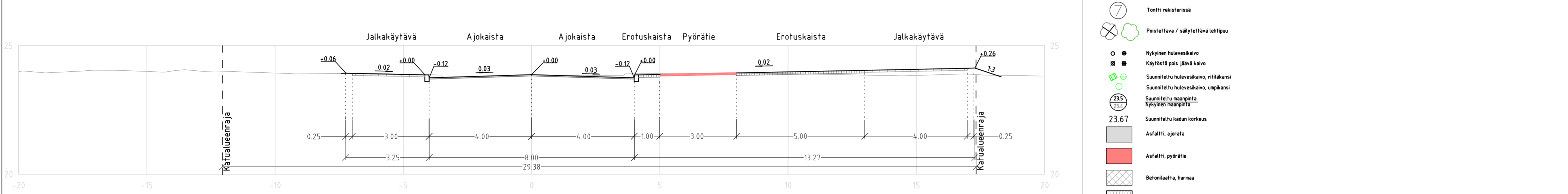


Tyyppiopikileikkaus 1:100
Joukahaisenkatu
PL 30



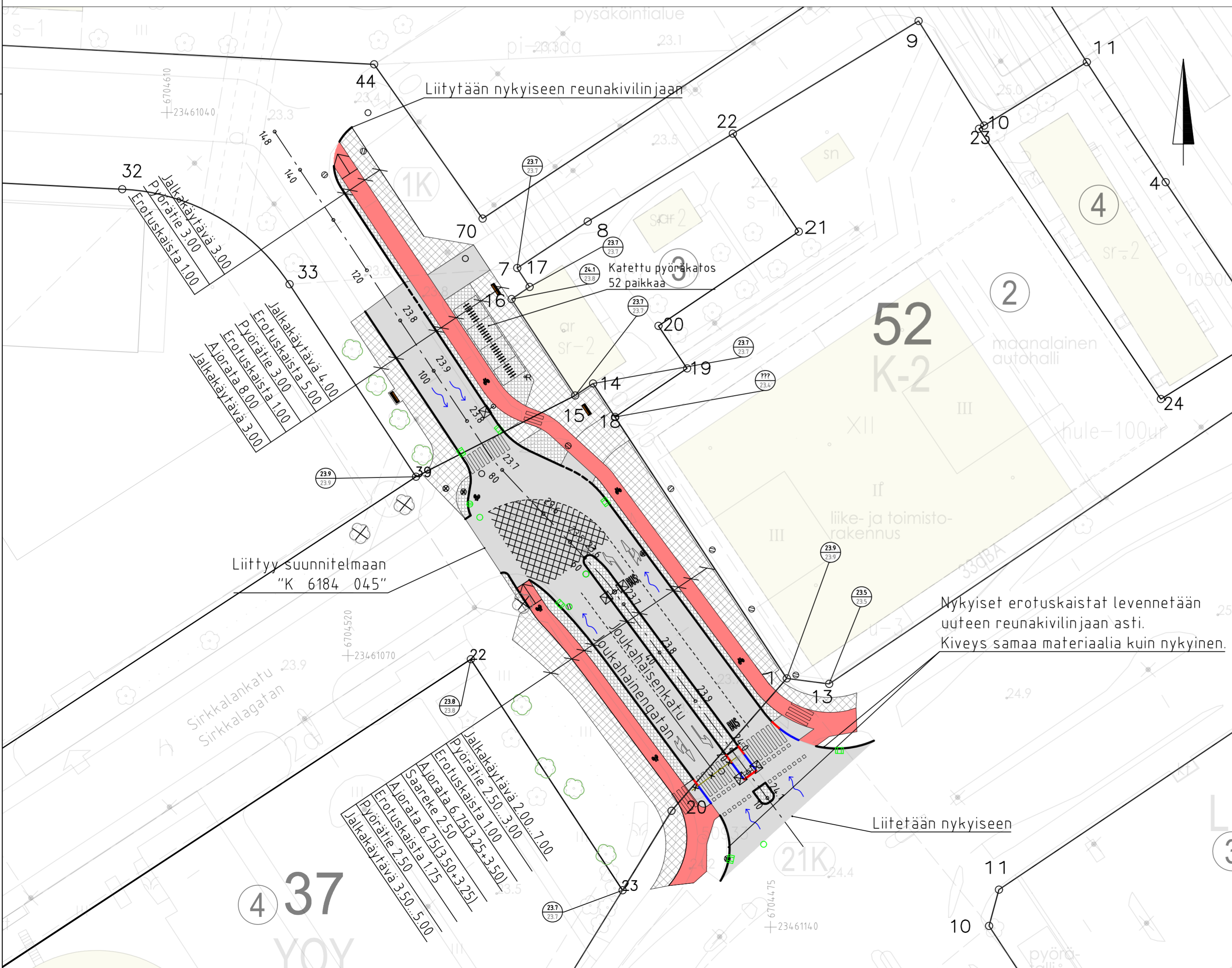
Tyyppiopikileikkaus 1:100
Joukahaisenkatu
PL 102



Merkkien selitykset:

- Katualueen raja
- Korttelinumero
- Tontti rekisterissä
- Poistettava / säilytettävä lehtipu
- Nykyinen hulevesikaivo
- Käytöstä pois jäävä kaivo
- Suunniteltu hulevesikaivo, riiäkansi
- Suunniteltu hulevesikaivo, umpikansi
- Suunniteltu maanpinta
- Nykyinen maanpinta
- Suunniteltu kadun korkeus
- Asfaltti, ajorata
- Asfaltti, pyörätie
- Betonilaatta, harmaa
- Noppakivi, harmaa
- Reunakivi, graniitti, näkyvä 120mm
- Reunakivi, graniitti, tonnikäilymä, näkyvä 60mm
- Reunakivi, graniitti, madallettu, näkyvä 40mm
- Reunakivi, usakattu, graniitti
- Pintavesien suunta
- Suunniteltu valaisin
- Pyöräteline
- Roska-astia
- Penkki
- Poistettava porttali

Koordinaattijärjestelmät:
Taso X,Y: ETRS-GK23
(EUREF-FIN)
Korkeus Z: N2000



HYVÄKSYNYT:		VIRAN PUOLESTA:	
KAUPUNGINOSA:		I	
ASEMAKAAVA:		13.1.2024 (7/2023), 1.8.2015 (34/2013)	
DIAARINUMERO:		2407-2023	
LIIKENNESUUNNITELMA:			
KATULUOKKA:		Ajorata 3, jalankulku- ja pyörätie 5	
KDRVAA PIIRUSTUKSEN:			
KDRVAA OSITTAIN PIIRUSTUKSEN:		D 5742 023	
KDRVATTU PIIRUSTUKSELLA:			
KDRVATTU OSITTAIN PIIRUSTUKSELLA:			
TUNN. MUUTOS TAI TÄYDENNYS:		PRIVVYS SUUNNIT./PIIRT. TARK./HYV.	
TURUN KAUPUNKI, KAUPUNKIYMPÄRISTÖ KAUPUNKIRAKENTAMINEN KAUPUNKIYMPÄRISTÖN TOTEUTUSSUUNNITTELU			
KOHDE Joukahaisenkatu väli: Tykistökatu – Kätilöpolku		SISÄLTÖ KATUSUUNNITELMA Asemapiirustus, tyyppiopikileikkaus	
SUUNNITTELIJA	SUUNNITTELUAVUSTAJA	TARKASTANUT	MITTAKAAVA
PRIVVYS	HYVÄKSYJÄ	J. Koivisto	1:100, 1:500
4.3.2024			PIIRUSTUSNUMERO
			K 5742 41
AFRY Finland Oy Juhana Herttuan puistikatu 21 20100 Turku Puh. 010 3311 etunimi.sukunimi@afry.com		PIIRUSTUSNUMERO	
		Suun.S. Tuuttila	Suun.
		Tark. A. Muhonen	Tark.
		Pvm. 4.3.2024	Pvm.