
















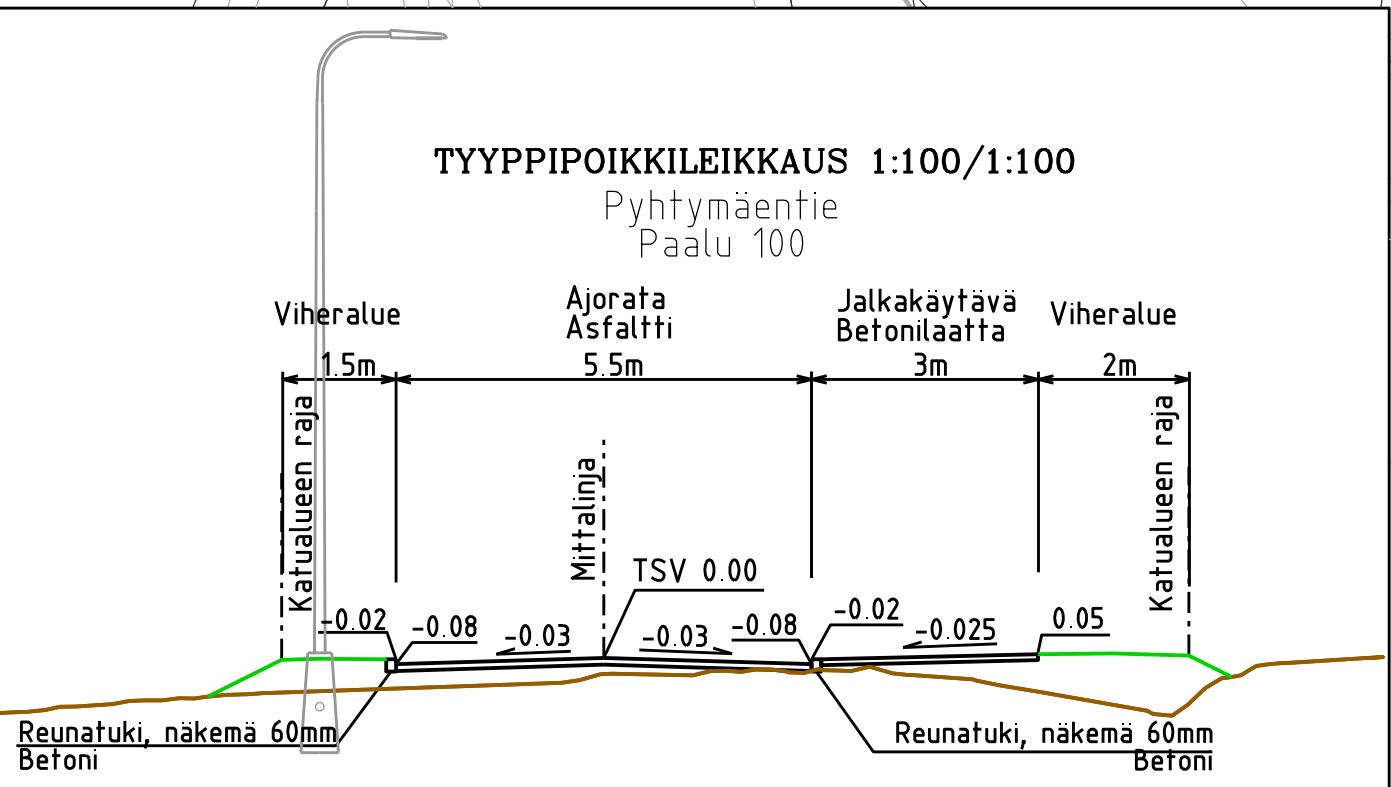


MERKINTÖJEN SELITYKSIÄ

-  Ajorata, asfaltti
-  Viheralue
-  Betonilaatoitus
-  suunniteltu maanpinta
nykyinen maanpinta
-  Keskilinja ja suunniteltu korkeusasema
-  Korttelinnumero
-  Tonttinumero
-  Reunatuki, betoni
-  Reunatuki madallettu, betoni
-  Kukkiva pikkupuu
-  Istutettava lehtipuu
-  Nykyinen valaisin
-  Nykyinen valaisin, poistettava
-  Suunniteltu valaisin
-  Virtaussuunta
-  Hulevesikaivo suunniteltu
-  Painane



Koordinaattijärjestelmät:
Taso X,Y: ETRS-GK23
(EUREF-FIN)
Korkeus Z: N2000

HYVÄKSYNYT:	
VIRAN PUOLESTA:	
KAUPUNGINOSA:	KOSKENNUMMI
ASEMAKAAVA:	-
DIAMINUMERO:	-
LIKENNESUUNNITELMA:	-
KATULOKKA:	5

KORVAV PIIRUSTUKSEN:	-
KORVAV OSITTAIN PIIRUSTUKSEN:	-

KORVATTU PIIRUSTUKSELLA:	
KORVATTU OSITTAIN PIIRUSTUKSELLA:	

TUNN. MUUTOS TAI TÄRKEYS:		PÄIVÄYS:		SUUNNIT./PIIRIT:		TARK./HYV.	
---------------------------	--	----------	--	------------------	--	------------	--

TURUN KAUPUNKI, KAUPUNKIYMPÄRISTÖ
KAUPUNKIRAKENTAMINEN
KAUPUNKIYMPÄRISTÖN TOTEUTUSSUUNNITTELU

KOHDE: **PYHTYMÄENTIE**
väli Koskennummenkatu –
Koskennummenpuisto

SISÄLTÖ: **KATUSUUNNITELMA**

SUUNNITTELLIA	FCG	SUUNNITTELUVAIVASTAJA	FCG	TARKASTANUT		MITTAKAAVA	1:500, 1:100
PÄIVÄYS		HYVÄKSYJÄ				PIIRUSTUSNUMERO	K 8787 002
						MUUTOS	

FCG	FCG Suunnittelu ja tekniikka Oy Säntämäkatu 22 20100 Turku Puh. 0104090 www.fcg.fi	HYV. 01.09.2023 T. Miettinen
		TARK. 01.09.2023 J. Siivonnoinen
		LAAT. 01.09.2023 N. Ollava