

18
19
20

35
36
37
52

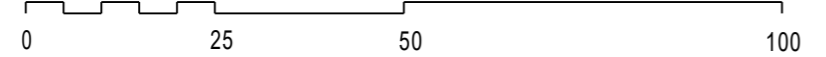
Kiinamyllynkatu
Kujanakaivonkenttä
Lemminkäisenkatu
Sirkkalankatu
Sirkkalagatan
Sirkkalainenkatu
Joukahaisenkatu
Kaivokatu
Tykistökatu
Eurocity
Electrocity

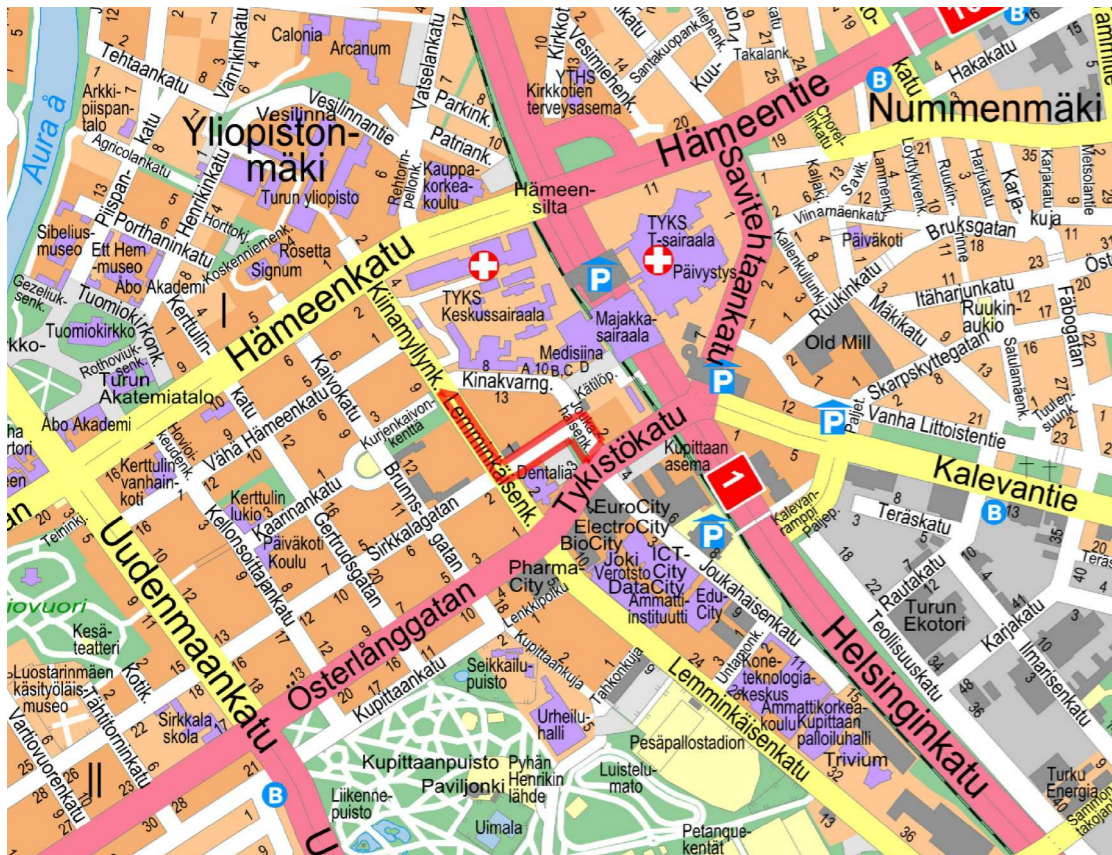
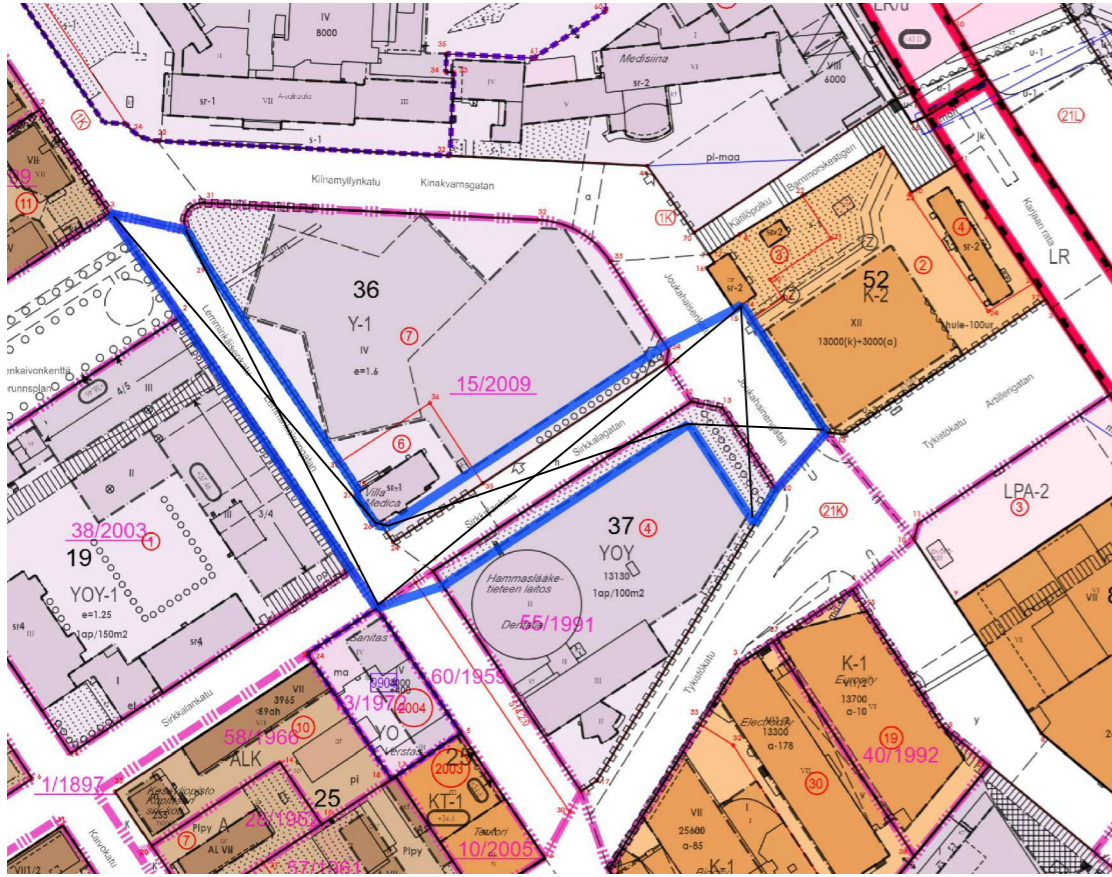
36 001 I

021 KUPITTAA


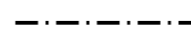




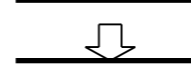
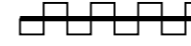


1:1000





ASEMAKAAVAMERKINNÄT JA -MÄÄRÄYKSET:
 DETALJPLANE BETECKNINGAR OCH -BESTÄMMELSER:

-  3 m kaava-alueen rajan ulkopuolella oleva viiva. Linje 3 m utanför planområdets gräns.
-  Kaupunginosan raja. Stadsdelsgräns.
-  Korttelin, korttelinosan ja alueen raja. Kvarters-, kvartersdels- och områdesgräns.
-  Osa-alueen raja. Gräns för delområde.
-  Kaupunginosan numero. Stadsdelsnummer.
-  Kaupunginosan nimi. Namn på stadsdel.
-  Sirkkalankatu Alueen nimi. Namn på område.
-  Istutettava puurivi. Trädrad som skall planteras.
-  Katu. Gata.
-  Ajoneuvoliittymän likimääräinen sijainti. Ungefärligt läge för in- och utfart.
-  Ungefärligt läge för in- och utfart.
-  Katualueen rajan osa, jonka kohdalta ei saa järjestää ajoneuvoliittymää. Del av gatuområdets gräns där in- och utfart är förbjuden.

YLEISET MÄÄRÄYKSET:

Alueen maaperää kaivettaessa tulee tarkkailla maa-ainesten laatua aistinvaraisesti. Jos kaivettavassa maassa havaitaan esimerkiksi erikoista hajua tai jätetäyttöä, tulee ottaa yhteyttä ympäristötekniiseen asiantuntijaan.

ALLMÄNNA BESTÄMMELSER:

Vid grävning i områdets jordmån ska marksubstansen inspekteras sensoriskt. En miljötekniskt sakkunnig ska kontaktas ifall det i den uppgrävda jorden upptäcks t ex avvikande lukt eller avfallsfyllning.

TURKU		ÅBO		Asemakaavatunnus Detaljplanebeteckning	7/2023																																																						
Työnimi Arbetsnamn		Sirkkalankatu		Diaarinumero Diarienummer	2407-2023																																																						
Osoite Adress		Joukahaisenkatu, Lemminkäisenkatu, Sirkkalankatu																																																									
		Mittakaava Skala				1:1000																																																					
<p>Asemakaavanmuutos koskee:</p> <table> <tr> <td>Kaupunginosa:</td> <td>001</td> <td>I</td> <td>I</td> <td></td> <td></td> </tr> <tr> <td>Korttelit:</td> <td>36 (osa) ja 37 (osa)</td> <td></td> <td></td> <td>36 (del) och 37 (del)</td> <td></td> </tr> <tr> <td>Kadut:</td> <td>Joukahaisenkatu (osa)</td> <td></td> <td></td> <td>Joukahainengatan (del)</td> <td></td> </tr> <tr> <td></td> <td>Lemminkäisenkatu (osa)</td> <td></td> <td></td> <td>Lemminkäinengatan (del)</td> <td></td> </tr> <tr> <td></td> <td>Sirkkalankatu (osa)</td> <td></td> <td></td> <td>Sirkkalagatan (del)</td> <td></td> </tr> </table> <p>Asemakaavanmuutoksella muodostuva tilanne:</p> <table> <tr> <td>Kaupunginosa:</td> <td>001</td> <td>I</td> <td>I</td> <td></td> <td></td> </tr> <tr> <td>Kadut:</td> <td>Joukahaisenkatu (osa)</td> <td></td> <td></td> <td>Joukahainengatan (del)</td> <td></td> </tr> <tr> <td></td> <td>Lemminkäisenkatu (osa)</td> <td></td> <td></td> <td>Lemminkäinengatan (del)</td> <td></td> </tr> <tr> <td></td> <td>Sirkkalankatu (osa)</td> <td></td> <td></td> <td>Sirkkalagatan (del)</td> <td></td> </tr> </table>						Kaupunginosa:	001	I	I			Korttelit:	36 (osa) ja 37 (osa)			36 (del) och 37 (del)		Kadut:	Joukahaisenkatu (osa)			Joukahainengatan (del)			Lemminkäisenkatu (osa)			Lemminkäinengatan (del)			Sirkkalankatu (osa)			Sirkkalagatan (del)		Kaupunginosa:	001	I	I			Kadut:	Joukahaisenkatu (osa)			Joukahainengatan (del)			Lemminkäisenkatu (osa)			Lemminkäinengatan (del)			Sirkkalankatu (osa)			Sirkkalagatan (del)	
Kaupunginosa:	001	I	I																																																								
Korttelit:	36 (osa) ja 37 (osa)			36 (del) och 37 (del)																																																							
Kadut:	Joukahaisenkatu (osa)			Joukahainengatan (del)																																																							
	Lemminkäisenkatu (osa)			Lemminkäinengatan (del)																																																							
	Sirkkalankatu (osa)			Sirkkalagatan (del)																																																							
Kaupunginosa:	001	I	I																																																								
Kadut:	Joukahaisenkatu (osa)			Joukahainengatan (del)																																																							
	Lemminkäisenkatu (osa)			Lemminkäinengatan (del)																																																							
	Sirkkalankatu (osa)			Sirkkalagatan (del)																																																							
<p>Kaavoituksen pohjakartta täyttää asemakaavan pohjakartalle asetetut vaatimukset. Baskartan uppfyller de krav som ställts på detaljplanens baskarta.</p> <p style="text-align: center;"></p> <p>Kaupungingeodeetti Stadsgeodet</p> <p style="text-align: right;">11.8.2023</p> <p style="text-align: center;">Laura Suurjärvi</p>																																																											
LUONNOS Utkast	KYLK hyväksynyt Godkänd av SMND	EHDOTUS Förslag	KYLK hyväksynyt Godkänd av SMND																																																								
<p>Hyväksytty kaupunkiympäristölautakunnassa Godkänd av stadsmiljönämnd</p> <p>KYLK:n sihteeri SMND:s sekreterare</p> <p style="text-align: center;">Pia Bergström</p>																																																											
<p>Tullut voimaan Trätt i kraft</p>																																																											
<p>KAUPUNKIYMPÄRISTÖ • KAUPUNKISUUNNITTELU JA MAAOMAIKUUS • KAAVOITUS STADSMILJÖ • STADSPLANERING OCH MARKEGENDOM • PLANLÄGGNING</p>																																																											
EHDOTUS Förslag		Piirtäjä Ritare	Karin Kekkonen	Valmistelija Beredare	<i>Anna-Leena Jokitalo</i> Anna-Leena Jokitalo																																																						
TURKU ÅBO		28.8.2023		Maankäyttöjohtaja Markanvändningsdirektör	<i>Jyrki Lappi</i> Jyrki Lappi																																																						