



## ASIA

**Aurajoen pääuoman koski- ja virta-alueiden määrittäminen. Turku, Aura, Lieto ja Pöytyä. (Dnro VARELY/4853/2021)**

## TAUSTAA

Aurajoen (vesistöalue 54) koski- ja virta-alueet on määritelty maastokatselmusten avulla kalastuslain 64 § mukaisesti ja toimitettu Varsinais-Suomen ELY-keskuksen kalatalousryhmälle.

Koski- ja virta-alueiden määrittäminen on tarpeellista, jotta voidaan rajata vaelluskalojen kulun ja luontaisen elinkierron kannalta keskeiset vesialueet. Näin koski- ja virta-alueiden rajat selkiytyvät kalastajille ja kalastuksen valvojille. Koski- ja virta-alueiden rajoista laaditut karttapiirroksat ovat liitteenä.

## VÄLITOIMENPITEET

ELY-keskus kuulutti määräyksen vireille verkkosivuillaan 21.9.2021-21.10.2021. Kuulutus ja päätösluonnos oli samanaikaisesti nähtävänä myös Turun kaupungin sekä Auran, Liedon ja Pöytyän kuntien ilmoitustauluilla. Muistutuksen antoi Lounais-Suomen kalatalousalue: Kärpijoenkoski (koski Myllykylän alueen vieressä, Lieto) on Savijoen koskialue, joten se pitää poistaa Aurajoen listalta. Auran keskustan Hypöistenkoski ja Riihikosken yläpuolella oleva Lemmenkoski puuttuvat listalta kokonaan. Aurajoen ylimmän kosken nimi on Koskelankoski.

## PÄÄTÖS

**Varsinais-Suomen ELY-keskus määrittää Aurajoen (vesistöalue 54) pääuoman koski- ja virta-alueet päätöksen karttaliitteen mukaisesti.**

**Päätös on voimassa toistaiseksi.**

## PERUSTELUT

Karttaliitteen mukaiset koski- ja virtapaikat ovat kalastuslain 4 §:ssä tarkoitettuja vaelluskalavesistöjen koski- ja virta-alueita.

Vaelluskalavesistön koski- ja virta-alueilla yleiskalastusoikeudet eivät ole voimassa (KalL 7 §). Pilkkiminen, onkiminen ja kalastus harrilaudalla ovat kokonaan kiellettyjä kyseisillä alueilla (KalL 46 §). Tämä päätös ei kuitenkaan estä koski- ja virta-alueella viehekalastusta vavalla ja vieheellä mahdollisella vesialueen omistajan luvalla. Muualla vaelluskalavesistössä voi kalastaa yleiskalastusoikeuksien (onkiminen,

pilkkiminen, kalastonhoitomaksuun perustuva viehekalastus) nojalla, mikäli kalastusta ei ole rajoitettu muulla päätöksellä tai lainsäädännöllä.

Koski- ja virta-alueisiin liitetyn kalastuskiellon tarkoituksena on vaelluskalakantojen turvaaminen. Vaelluskaloja ovat lohi, järvilohi, ankerias, nahkiainen, toutain, taimen sekä nieriän, harjuksen ja siian vaeltavat kannat (KalL 4 §).

Vaelluskalavesistöllä tarkoitetaan sellaista vesialuetta, jota vaelluskalat käyttävät keskeisenä vaellustienään tai lisääntymisalueenaan. Vaelluskalavesistöjä ovat myös rakennetut joki- ja purovesistöt, joissa esiintyy vaelluskaloja. Aurajoen vesistössä esiintyviä vaelluskaloja ovat lohi, taimen, vaellussiika, toutain, nahkiainen ja ankerias.

Vaelluskalavesistön koski- ja virtapaikkoja ovat alueet, joissa

a) vesi virtaa silmin havaittavasti alavirtaan päin ja

b) virtapaikan ylävesi on alavettä ylempänä, eli veden pinta on silmin nähden kalteva.

Vaelluskalavesistöjen koski- ja virta-alueen rajat voidaan määrittää elinkeino-, liikenne- ja ympäristökeskuksen päätöksellä. Tämän päätöksen mukaiset rajaukset on tehty kartoittajan suorittamien maastokatselmusten perusteella.

Koski- ja virta-alueiden määrittelemisessä esiintyy helposti tulkinnanvaraisuutta, minkä vuoksi tarve alueiden rajaamiseen on ilmeinen. Rajauksissa on pyritty huomioimaan valvonnan ja kalastuksen helpottamiseksi sellaisia maamerkkejä, jotka ovat paikan päällä havaittavissa (esim. saarten ja niemien kärjet, kivikot, sähkölinjat). Tarpeen mukaan rajauksia voidaan merkitä soveltuvin keinoin myös maastoon. Koski- ja virta-alue-rajaukset on merkitty kalastusrajoitus.fi -sivustolle.

Vaelluskalojen elinkiertoa voidaan turvata tämän päätöksen ohella muillakin kalastuslaissa säädetyillä rajoituksilla.

## **SOVELLETUT OIKEUSOHJEET**

Kalastuslaki (379/2015) 4 §, 7 §, 46 § ja 64 §

## **MUUTOKSENHAKU**

Tähän päätökseen voi hakea muutosta valittamalla Turun hallinto-oikeuteen. Valitusosoitus on liitteenä.

## **LISÄTIEDOT**

Lisätietoja antaa tarvittaessa kalastusmestari Olli Ylönen, puh: 0295 029 074, sähköposti [olli.ylonen@ely-keskus.fi](mailto:olli.ylonen@ely-keskus.fi).

## Liitteet

Aurajoen (vesistöalue 54) pääuoman koski- ja virta-alueet.  
Valitusosoitus

## Tiedoksi

Lounais-Suomen kalatalousalue  
Suomen Vapaa-ajankalastajien Keskusjärjestö ry  
Auran, Liedon ja Pöytyän kunnat sekä Turun kaupunki

Tämä asiakirja on sähköisesti hyväksytty. Asian on esitellyt kalastusmestari Olli Ylönen ja ratkaissut yksikön päällikkö Mikko Koivurinta. Merkintä sähköisestä hyväksymisestä on asiakirjan viimeisellä sivulla.

## LIITE 1. Aurajoen (vesistöalue 54) koski- ja virta-alueiksi

Liitteeseen sisältyy 15 vaelluskalavesistön koski- ja virta-alueista 10 karttalehdellä. Selkeyden vuoksi lähellä toisiaan sijaitsevat kohteet on esitetty samalla karttalehdellä. Kunkin koski- ja virta-alueen rajauksen yläosan koordinaatit on ilmoitettu karttalehtien yhteydessä. Rajaukset on merkitty näkyviin kalastusrajoitus.fi -palveluun. Palvelussa on nähtävillä myös vaelluskalavesistöjen rajaukset.

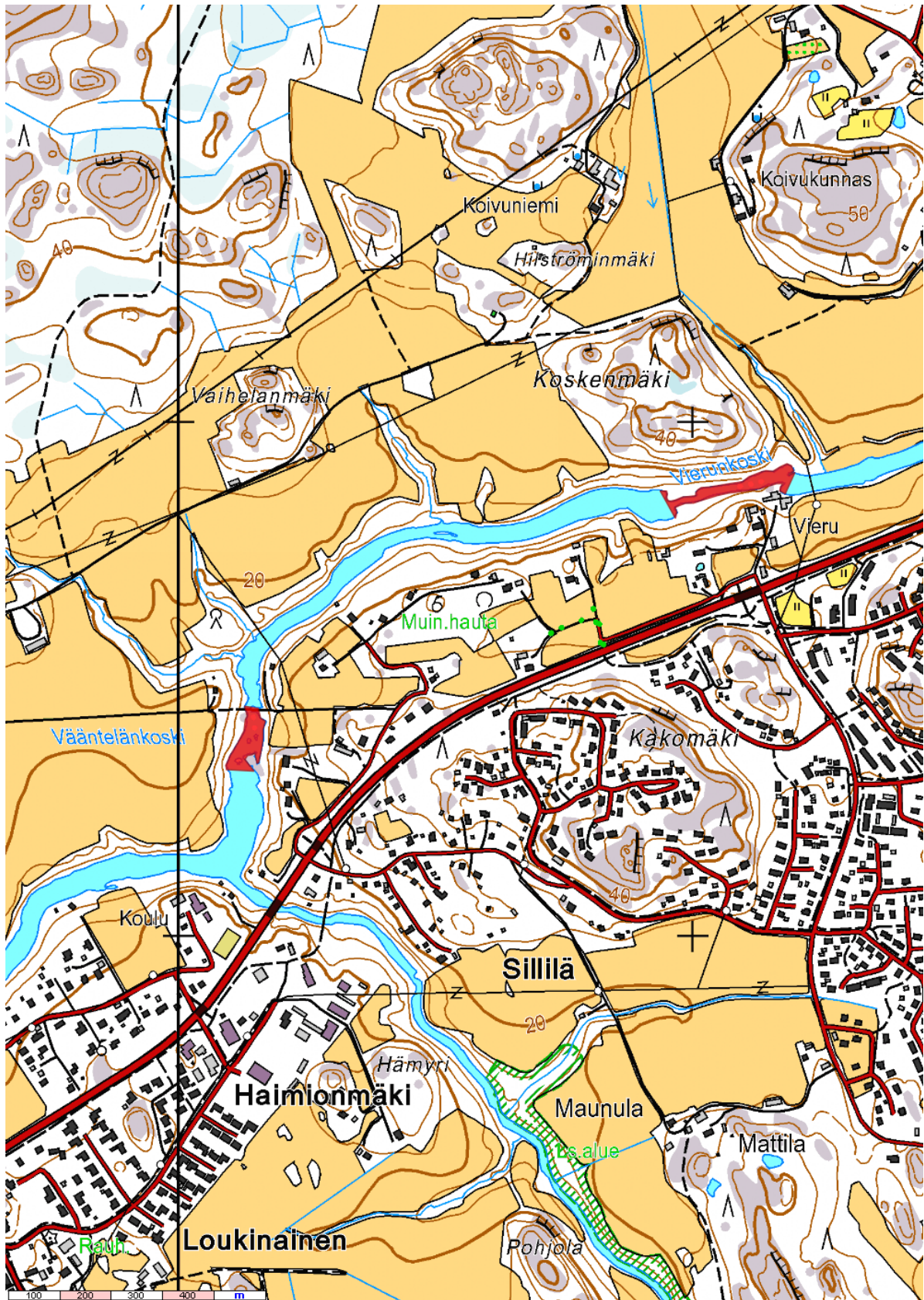
Kuva 1 Halistenkoski, Turku .....	5
Kuva 2 Vääntelänkoski ja Vierunkoski, Lieto .....	6
Kuva 3 Nautelankoski, Lieto .....	7
Kuva 4 Leinakkalankoski ja Leppäkoski, Aura .....	8
Kuva 5 Hypöistenkoski, Aura .....	9
Kuva 6 Kuuskoski, Aura .....	10
Kuva 7 Riihikoski, Pöytyä .....	11
Kuva 8 Kolkkistenkoski, Pöytyä .....	12
Kuva 9 Koskialueet Raatikaisen alueen vieressä, Pöytyä .....	13
Kuva 10 Koskialue Vauranojan vieressä ja Koskelankoski (ylempi), Pöytyä .....	14

Kuva 1 Halistenkoski, Turku





Kuva 2 Vääntelänkoski ja Vierunkoski, Lieto



Kuva 3 Nautelankoski, Lieto



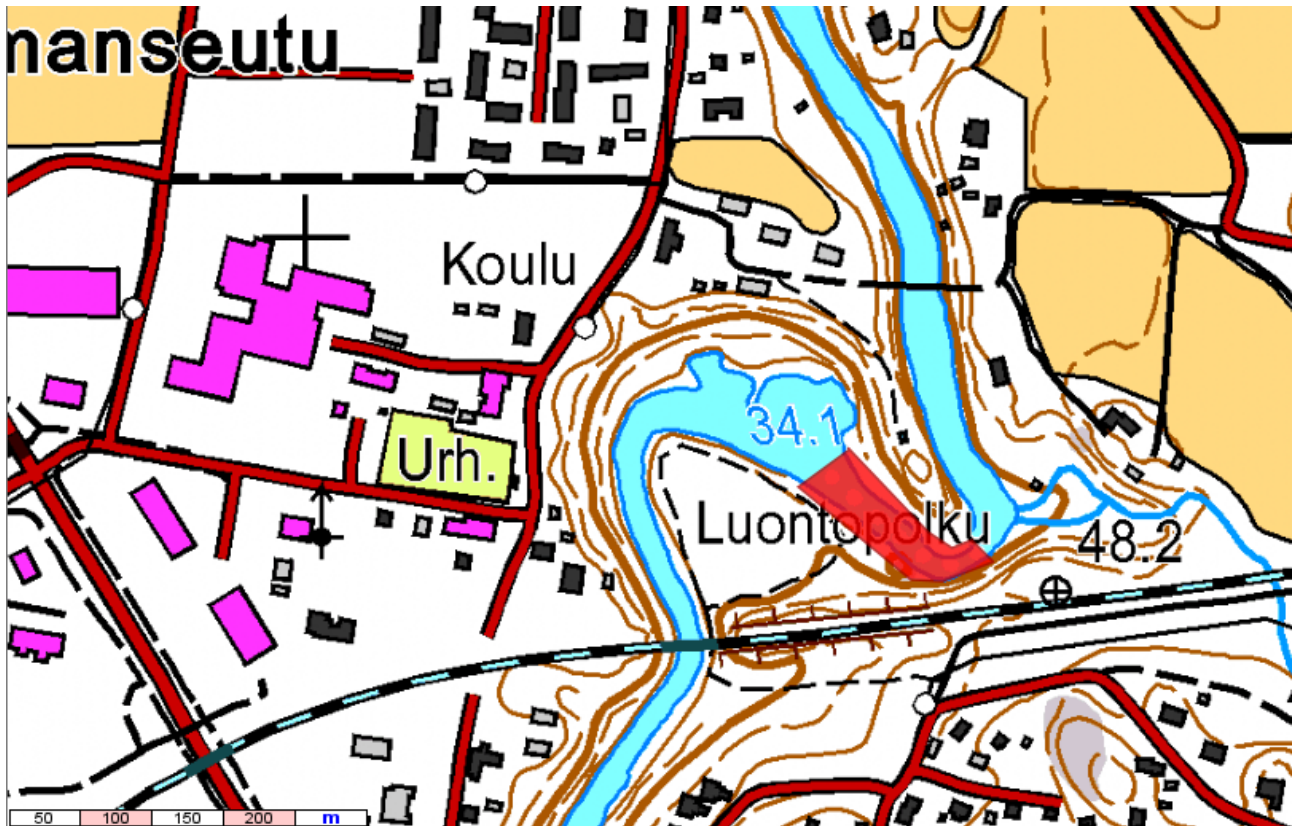


Kuva 4 Leinakkalankoski ja Leppäkoski, Aura





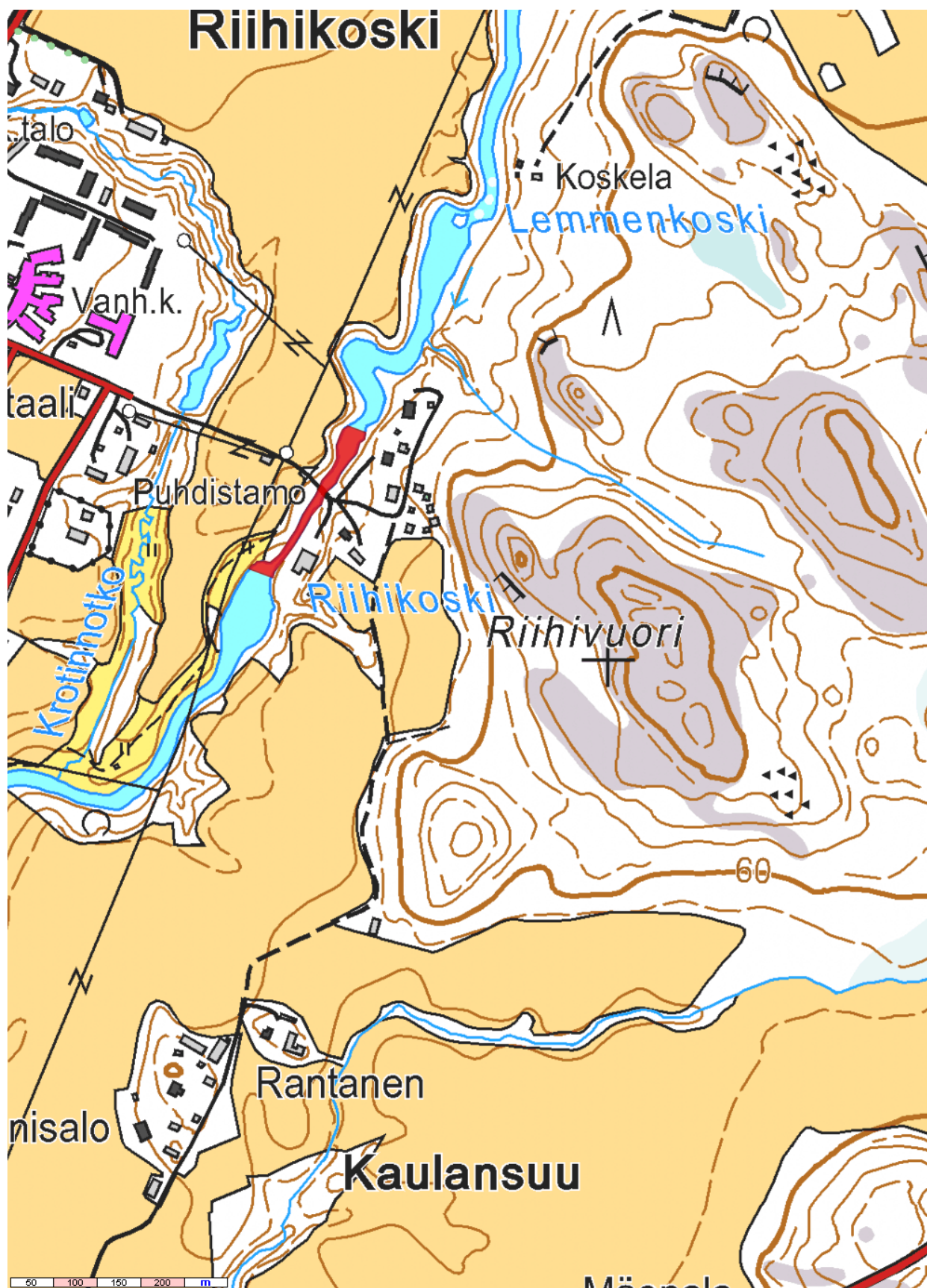
Kuva 5 Hypöistenkoski, Aura



Kuva 6 Kuuskoski, Aura



Kuva 7 Riihikoski, Pöytyä






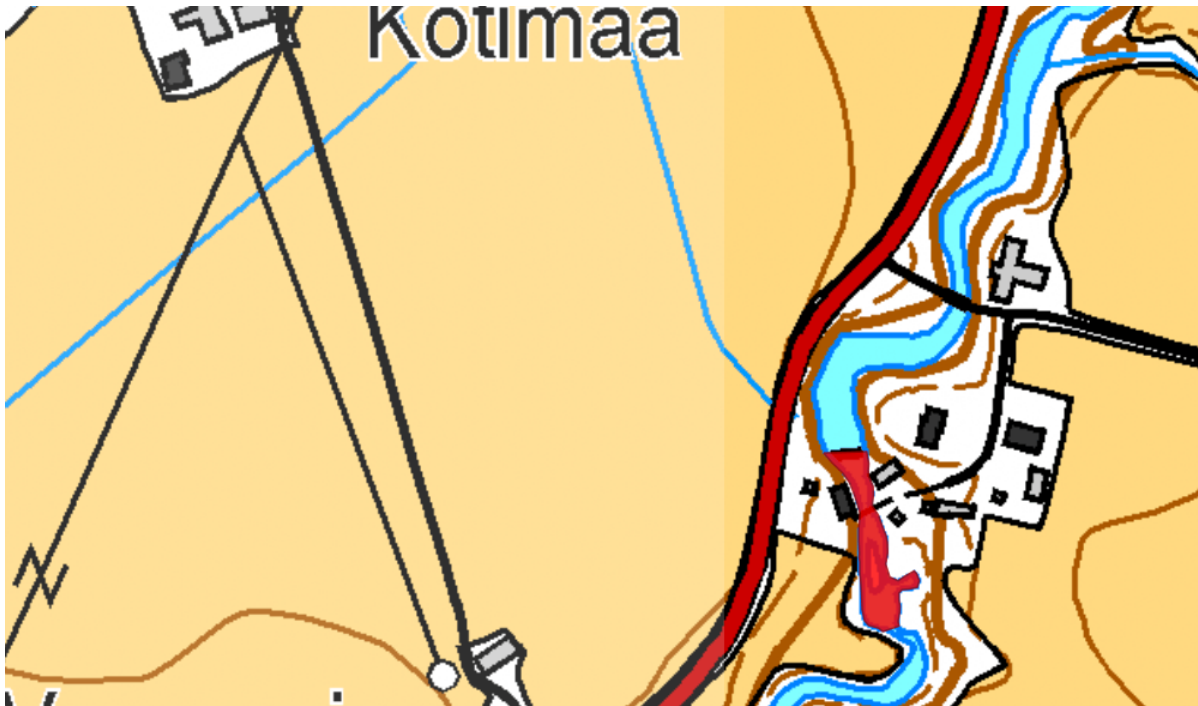
Kuva 8 Kolkkistenkoski, Pöytyä



Kuva 9 Koskialueet Raatikaisen alueen vieressä, Pöytyä



Kuva 10 Koskialue Vauranojan vieressä ja Koskelankoski (ylempi), Pöytyä







## VALITUSOSOITUS

Varsinais-Suomen elinkeino-, liikenne- ja ympäristökeskuksen päätökseen saa hakea muutosta valittamalla kirjallisesti Turun hallinto-oikeuteen.

### Valitusaika

Valitus on tehtävä **30 päivän kuluessa päätöksen tiedoksisaantipäivästä**, sitä päivää lukuun ottamatta.

Tiedoksisaantipäivä lasketaan seuraavasti:

- Jos päätös on luovutettu asianomaiselle, asianomaisen asiamiehelle tai lähetille, tiedoksisaantipäivä ilmenee päätöksessä olevasta leimasta.
- Jos päätös on lähetetty postitse saantitodistusta vastaan, tiedoksisaantipäivä ilmenee saantitodistuksesta.
- Jos päätös on annettu tiedoksi todisteellisesti sähköisenä, tiedoksisaantipäivä on se, jolloin päätös on noudettu asianomaisen tai tämän edustajan toimesta viranomaisen osoittamalta palvelimelta, tietokannasta tai muusta tiedostosta.
- Jos päätös on lähetetty postitse tavallisena kirjeenä, sen katsotaan tulleen tiedoksi seitsemäntenä päivänä postituspäivästä, jollei muuta ilmene.
- Tavallisena sähköisenä tiedoksiantona annettu päätös katsotaan saadun tiedoksi kolmantena päivänä sähköisen viestin lähettämisestä, jollei muuta näytetä.
- Jos päätös on toimitettu tiedoksi muulla tavalla jollekin muulle henkilölle kuin päätöksen saajalle (sijaistiedoksianto) katsotaan päätöksen saajan saaneen päätöksen tiedoksi kolmantena päivänä tiedoksianto- tai saantitodistuksen osoittamasta päivästä.
- Jos päätös tai kuulutus sen nähtävänä pitämisestä on julkaistu virallisessa lehdessä tai julkisella kuulutuksella ilmoitustaululla, katsotaan tiedoksisaannin tapahtuneen seitsemäntenä päivänä siitä päivästä, jolloin kuulutus virallisessa lehdessä on julkaistu tai kuulutus pantu ilmoitustaululle.

### Valituskirjelmän sisältö ja allekirjoittaminen

Valituskirjelmässä, joka osoitetaan Turun hallinto-oikeudelle, on ilmoitettava

- valittajan nimi ja kotikunta
- postiosoite ja puhelinnumero, joihin asiaa koskevat ilmoitukset valittajalle voidaan toimittaa
- päätös, johon haetaan muutosta
- miltä kohdin päätökseen haetaan muutosta ja mitä muutoksia siihen vaaditaan tehtäväksi ja millä perusteella muutoksia vaaditaan.

Jos valittajan puhevaltaa käyttää hänen laillinen edustajansa tai asiamiehensä taikka jos valituksen laatijana on muu henkilö, on valituskirjelmässä ilmoitettava myös tämän nimi ja kotikunta.

Valittajan, laillisen edustajan tai asiamiehen on allekirjoitettava valituskirjelmä. Asioitaessa sähköisesti, allekirjoitusvaatimuksesta on säädetty erikseen.

### Valituskirjelmän liitteet

Valituskirjelmään on liitettävä:

- Valituksenalainen päätös alkuperäisenä tai jäljennöksenä.
- Tiedoksisaantitodistus tai muu selvitys valitusajan alkamisen ajankohdasta.
- Asiamiehen valtakirja, mikäli asiamiehenä ei toimi asianajaja tai yleinen oikeusavustaja.
- Asiakirjat, joihin valittaja vetoaa vaatimuksensa tueksi, jollei niitä ole jo aikaisemmin toimitettu viranomaiselle.

### Valituskirjelmän toimittaminen

Valituskirjelmän voi toimittaa Turun hallinto-oikeudelle henkilökohtaisesti, asiamiestä käyttäen, lähetin välityksellä, postitse maksettuna postilähetystenä, telekopiona tai sähköpostina. Valituskirjelmän lähettäminen tapahtuu lähettäjän omalla vastuulla. Valituksen on saavuttava viranomaiselle virka-aikana ennen 30 päivän valitusajan päättymistä, jotta valitus voidaan tutkia. Jos valitusajan viimeinen päivä on pyhäpäivä, lauantai, itsenäisyyspäivä, vapunpäivä, jouluaatto tai juhannusaatto, valitusaika jatkuu kuitenkin vielä seuraavan arkipäivän virka-ajan päättymiseen.

Valituksen voi tehdä myös hallinto- ja erityistuomioistuinten asiointipalvelussa osoitteessa <https://asiointi2.oikeus.fi/hallintotuomioistuimet>.

### Käsittelymaksu

Asian käsittelystä hallinto-oikeudessa peritään tuomioistuinmaksulain (1122/2021) nojalla oikeudenkäyntimaksu. Maksun suuruus on 270 euroa. Tuomioistuinmaksulaissa on erikseen säädetty tapauksista, joissa maksua ei peritä.

Turun hallinto-oikeus

Postiosoite  
PL 32  
20101 TURKU

Käyntiosoite  
Sairashuoneenkatu 2-4  
20100 Turku

puhelin: 029 56 42400  
faksi: 029 56 42414  
sähköposti: turku.hao@oikeus.fi