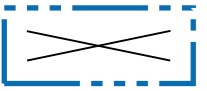


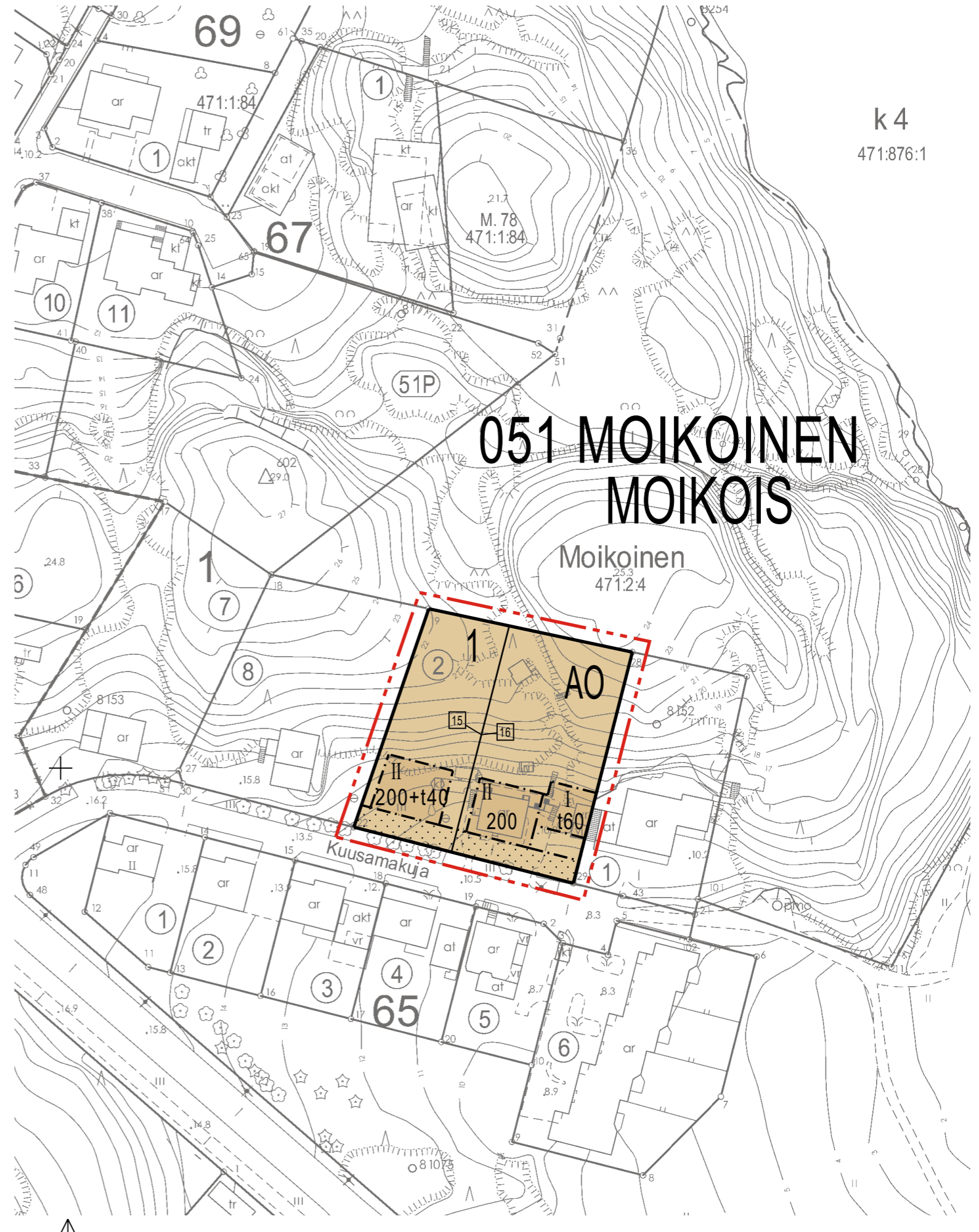
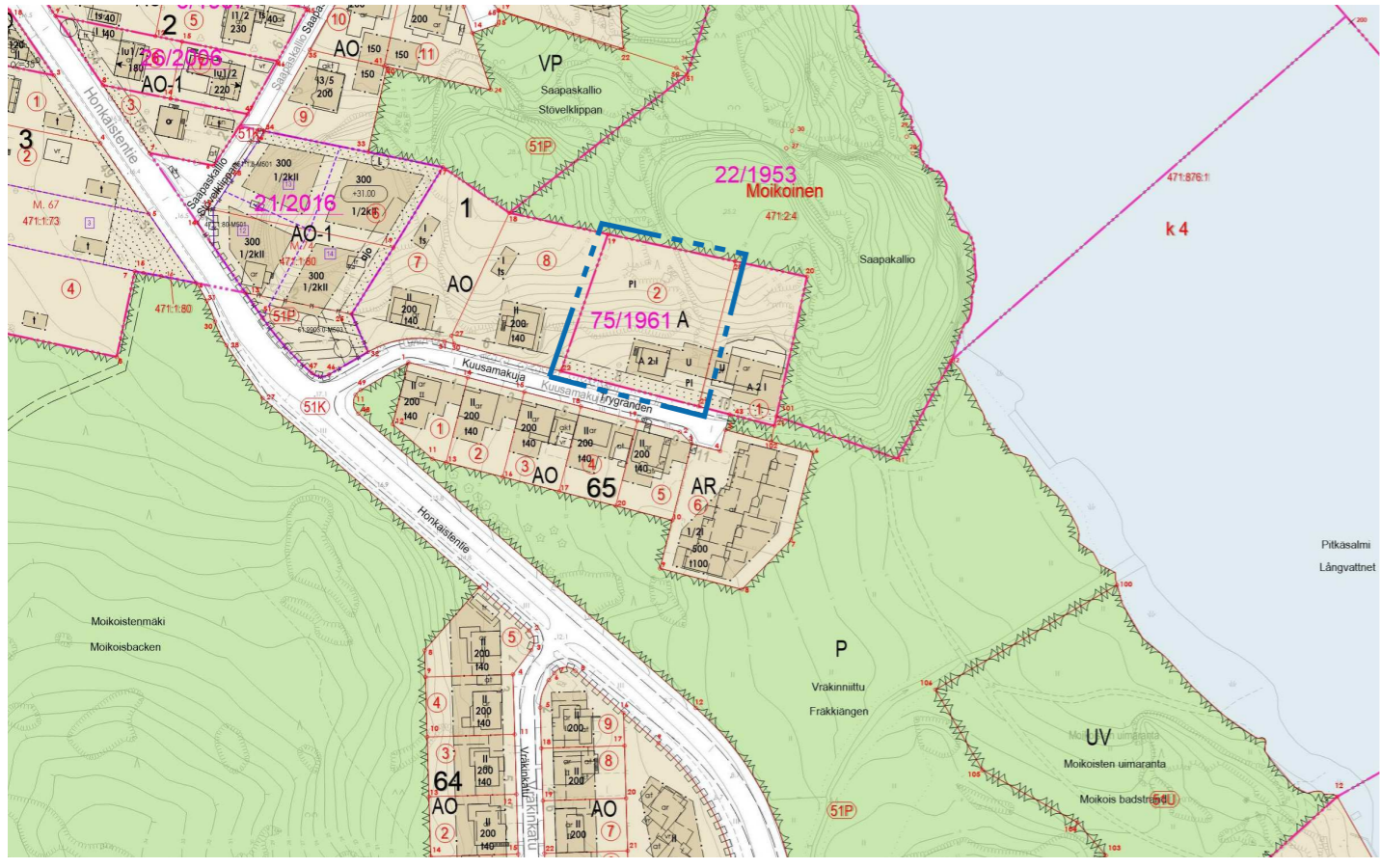
POISTUVA KAAVA

Merkintöjen selite:

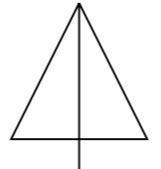


3 m kaava-alueen rajan ulkopuolella oleva viiva, jota otsakkeessa mainittu asemakaava ja/tai asemakaavanmuutos koskee ja jolta aiemmat kaavamerkinnät ja -määräykset poistuvat.

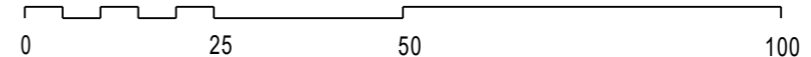
75/1961 Poistuvan kaavan tunnus ja voimaantulopäivä.
05.06.1962







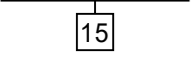

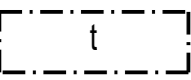
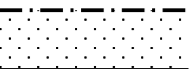
k 4
471:876:1



1:1000



ASEMAKAAVAMERKINNÄT JA -MÄÄRÄYKSET:
DETALJPLANBETECKNINGAR OCH -BESTÄMMELSER

	Erillispientalojen korttelialue.	Kvartersområde för fristående småhus.
	3 m kaava-alueen rajan ulkopuolella oleva viiva.	Linje 3 m utanför planområdets gräns.
	Korttelin, korttelinosan ja alueen raja.	Kvarters-, kvartersdels- och områdesgräns.
	Osa-alueen raja.	Gräns för delområde.
	Sitovan tonttijaon mukaisen tontin raja ja numero.	Tomtgräns och -nummer enligt bindande tomtindelning.
051	Kaupunginosan numero.	Stadsdelsnummer.
MOI	Kaupunginosan nimi.	Namn på stadsdel.
1	Korttelin numero.	Kvartersnummer.
200	Rakennusoikeus kerrosalaneliömetreinä.	Byggnadsrätt i kvadratmeter våningsyta.
200+t40	Lukusarja, jossa ensimmäinen luku ilmoittaa asuinkerrosalan neliömetrimäärän ja toinen luku talousrakennukselle varattavan kerrosalan neliömäärän.	Talserie där det första talet anger den tillåtna bostadsvåningsytan i kvadratmeter och det andra talet den våningsyta i kvadratmeter som reserverats för en ekonomibyggnad.
II	Roomalainen numero osoittaa rakennusten, rakennuksen tai sen osan suurimman sallitun kerrosluvun.	Romersk siffra anger största tillåtna antalet våningar i byggnaderna, i byggnaden eller i en del därav.
	Rakennusala.	Byggnadsyta.
	Rakennusala, jolle saa sijoittaa talousrakennuksen.	Byggnadsyta där ekonomibyggnad får placeras.
	Istutettava alueen osa.	Del av område som skall planteras.

TURKU	ÅBO	Asemakaavatunnus Detaljplanebeteckning	19/2022
		Diaarinumero Diarienummer	11207-2020
Työnimi Arbetsnamn	Kuusamakuja 8	Mittakaava Skala	1:1000
Osoite Adress			
<p>Asemakaavanmuutos koskee:</p> <p>Kaupunginosa: 051 MOIKOINEN MOIKOIS</p> <p>Kortteli: 1 1</p> <p>Tontti: 2 2</p> <p>Asemakaavanmuutoksella muodostuva tilanne:</p> <p>Kaupunginosa: 051 MOIKOINEN MOIKOIS</p> <p>Kortteli: 1 (osa) 1 (del)</p> <p>Asemakaavanmuutoksen yhteydessä hyväksytään seuraava sitova tonttijako/tonttijaonmuutos:</p> <p>MOIKOINEN 1.-15 ja 16</p>			
Kaavoituksen pohjakartta täyttää asemakaavan pohjakartalle asetetut vaatimukset. Baskartan uppfyller de krav som ställts på detaljplanens baskarta.			
Kaupungegeodeetti Stadsgeodet	 Laura Suurjärvi	30.9.2022	
LUONNOS Utkast	KYLK hyväksynyt Godkänd av SMND	EHDOTUS Förslag	KYLK hyväksynyt Godkänd av SMND
Hyväksytty kaupunkiympäristölautakunnassa Godkänd av stadsmiljönämnd KYLK:n sihtööri SMND:s sekreterare Pia Bergström			
Tullut voimaan Trätt i kraft			
KAUPUNKIYMPÄRISTÖ • KAUPUNKISUUNNITTELU JA MAAOMAISUUS • KAAVOITUS STADSMILJÖ • STADSPLANERING OCH MARKEGENDOM • PLANLÄGGNING			
EHDOTUS Förslag		Piirtäjä Ritare Karin Kekkonen	Valmistelija Beredare  Tito Tunnela
TURKU ÅBO	11.11.2022	Maankäyttöjohtaja Markanvändningsdirektör  Jyrki Lappi	