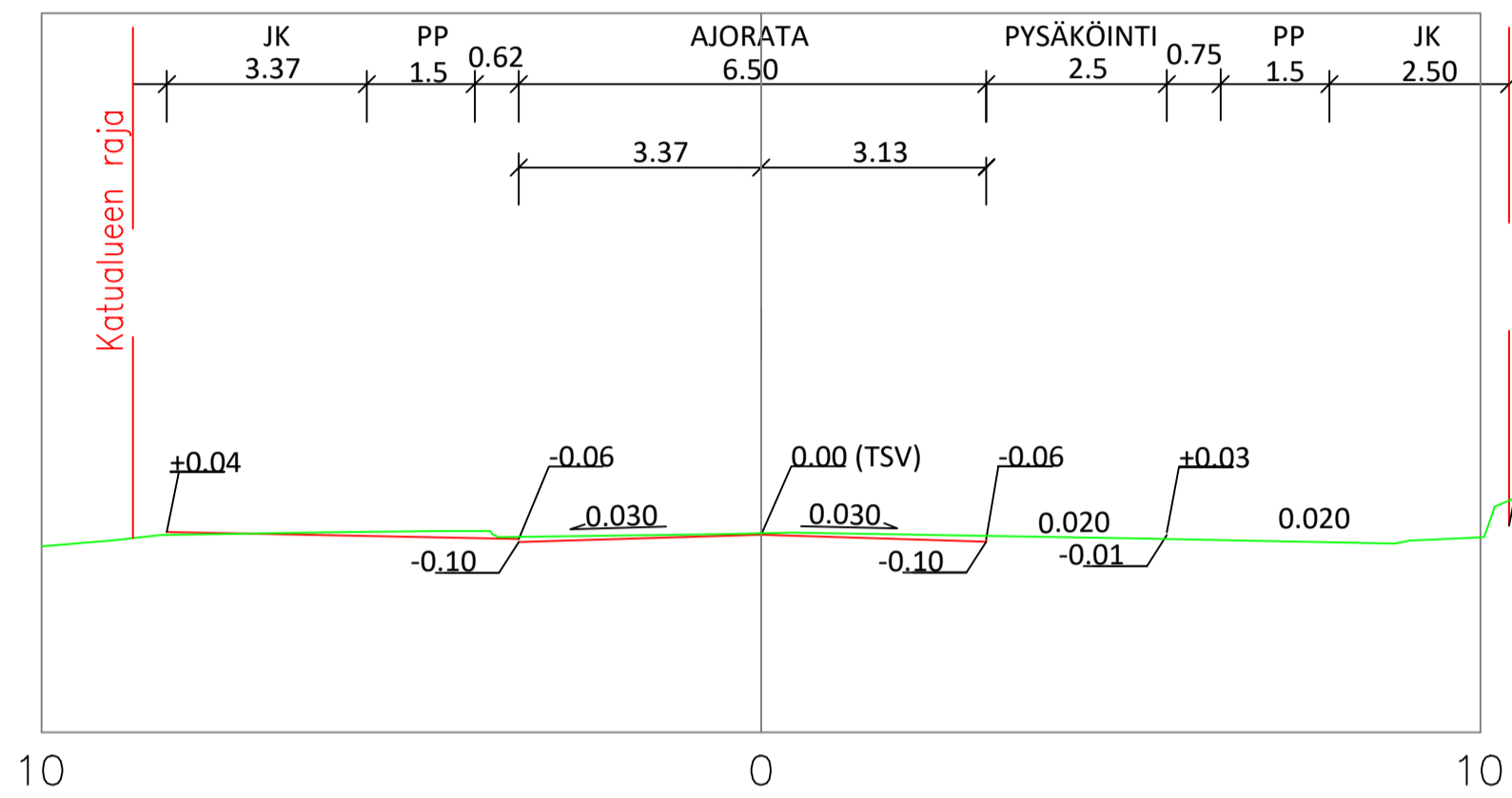
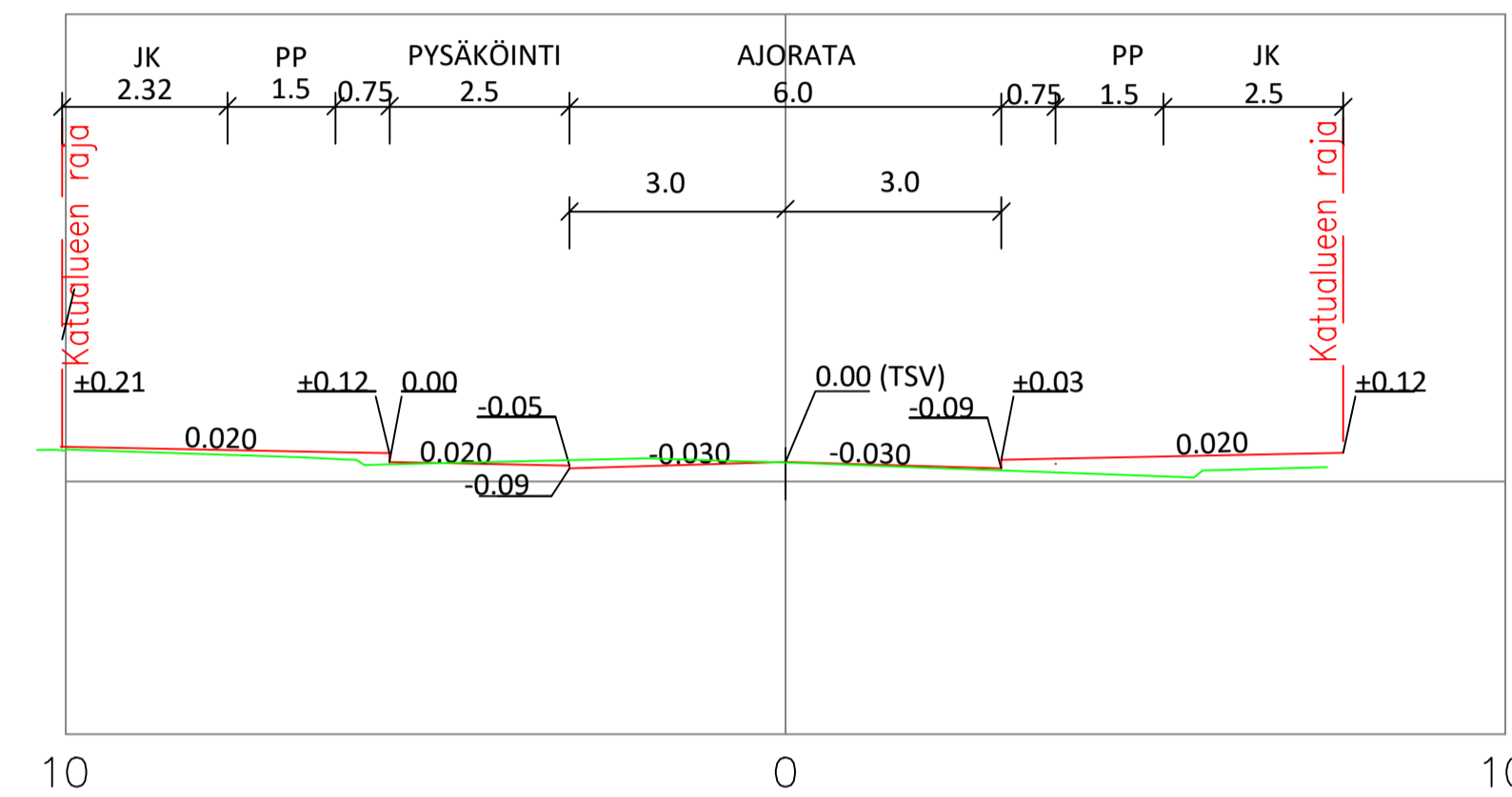


PAALU 40 1:100



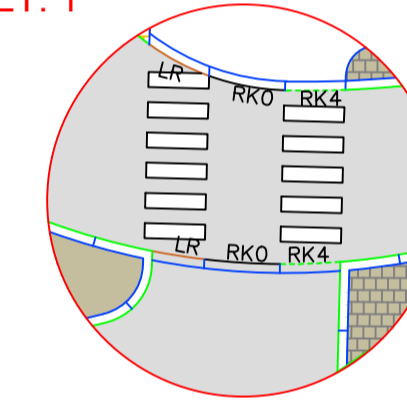
PAALU 180 1:100



Merkkien selitys:

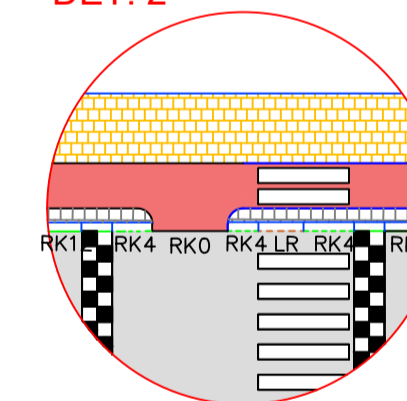
- kiinteistöraja/katualueenraja
- ajoysteys
- suunniteltu korkeus
- nykyinen korkeus
- graniittinen reunatuki h = 120 mm
- graniittinen madallettu reunatuki
- graniittinen viistetty reunatuki
- asfalttiluiska
- suunniteltu hulevesikaivo
- nykyinen hulevesikaivo
- betonilaatta
- nupukivi
- nurmikko
- +11,9 suunniteltu korkeus
- rakennettava uusi valaisin
- noppakivi / saattoalueet
- poistettava puu

DET. 1



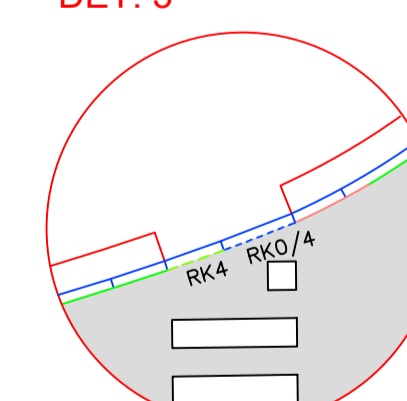
RK0 = Reunakivi 0-tasossa
 RK4 = Madallettu reunakivi 4cm
 LR = Luiskattu reunakivi

DET. 2



RK12 = Reunakivi korkeus 12cm

DET. 3



- JK, laatoitus
- PP, asfaltti
- Erotuskaista, nupukivi
- Päiväkodin saatto, noppakivi
- Ajokaista, asfaltti
- Ajokaista, asfaltti
- Erotuskaista, nupukivi
- PP, Asfaltti
- JK, Laatoitus

HYVÄKSYNTY:	
VIRAN PUOLESTA:	
KAUPUNGINOSA:	VI
ASEMAKAVA HYVÄKSYNTY:	853 xx/20xx
DIARIONUMERO:	
LIIKENNESUUNNITELMA:	L 6462 032
KATULLUOKKA:	AJORATA 3, JALANKULKU- JA PYÖRÄVÄYLÄT 5
KORVAV PIIRUSTUKSEN:	
KORVAV OSITTAIN PIIRUSTUKSEN: K 6462 017	
KORVATTU PIIRUSTUKSELLA:	
KORVATTU OSITTAIN PIIRUSTUKSELLA:	
Koordinaattijärjestelmät:	
Taso X,Y: ETRS-GK23	
Korkeus Z: N2000	
TUNN. MUUTOS TAI TÄYDENNYS	PÄIVÄYS
SUUNNIT./PIIRT. LIIKENNESUUNN.	TARK.
TURUN KAUPUNKI, KAUPUNKIYMPÄRISTÖ	
KAUPUNKIRAKENTAMINEN	
KAUPUNKIYMPÄRISTÖN TOTEUTUSSUUNNITTELU	
KOHDE	SISÄLTÖ
TUUREPORINKATU	KATUSUUNNITELMA
SUUNNITTELIJA	PIIRTÄJÄ
RAMBOLL/JLiu	RAMBOLL/JLiu
PÄIVÄYS	TARKASTANUT
22.2.2022	Joonas Kaskinen
HYVÄKSYJÄ	TARKASTANUT
Kari Linnakoski	MITTAKAVA
	1:500, 1:100
RAMBOLL	PIIRUSTUSNUMERO
Ramboll Jouko Koskela 6 20520 Turku	K 6462 033
	RAMBOLL PIIRUSTUSNUMERO
	1510061686_K1