

MERKINTÖJEN SELITYKSIÄ

- Nurmi
- Asfaltti, Ajorata
- Nykyinen kiveys
- suunniteltu maanpinta
nykyinen maanpinta
- 5** Korttelinumero
- Tonttinumero
- Betoni reunatuki, liimattava, h=8cm
- Nykyinen lehtipuu/havupuu
- Havupuurivi
- Pensasaita
- Nykyinen valaisin
- Suunniteltu valaisimen paikka
- Hulevesikaivo nykyinen
- Hulevesikaivo suunniteltu

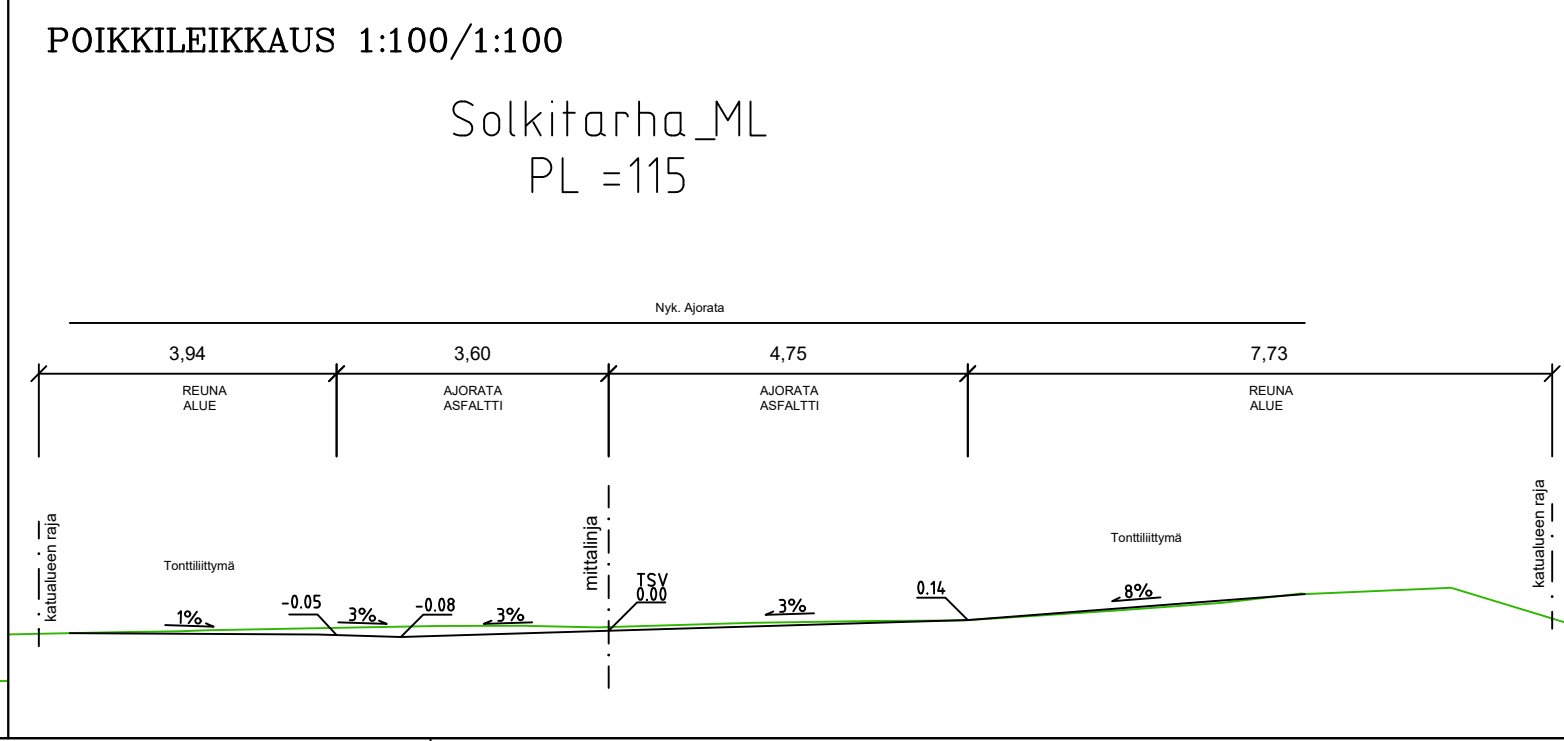
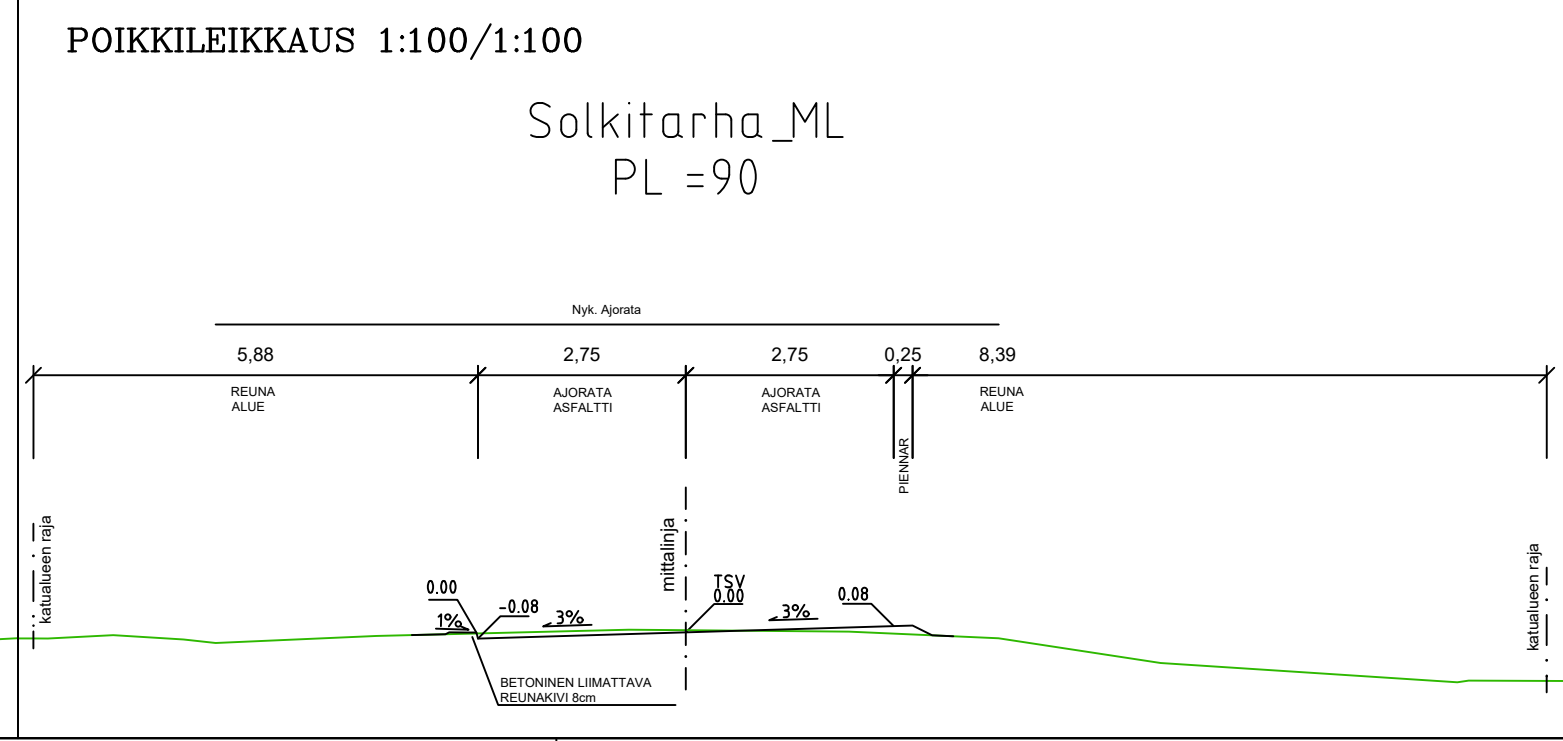
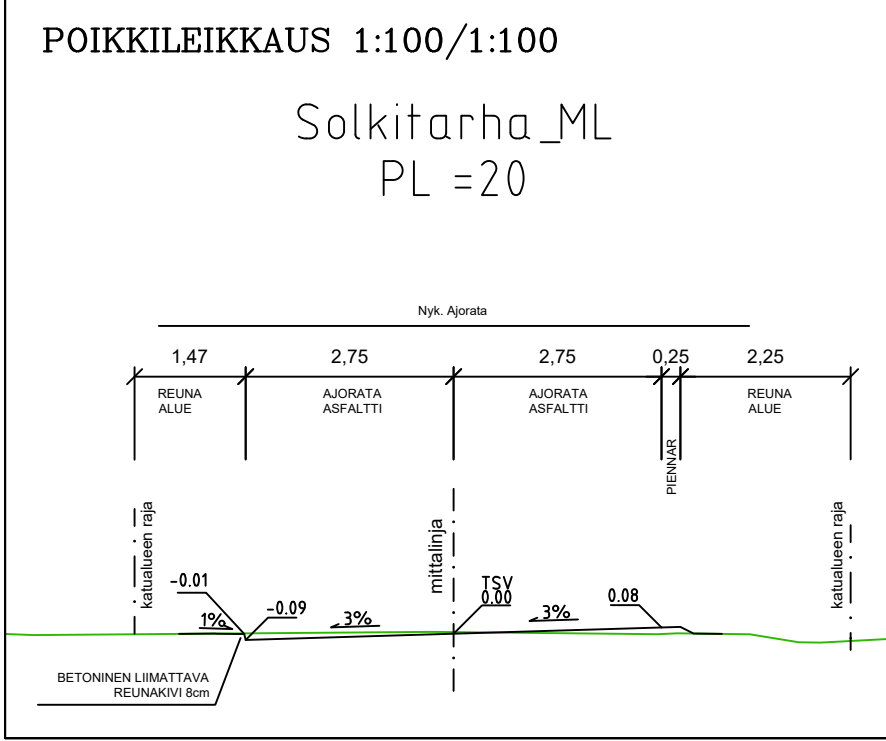
Koordinaattijärjestelmät:
Taso X,Y: ETRS-GK23
(EUREF-FIN)
Korkeus Z: N2000

HYVÄKSYNTY:
VIRAN PUOLESTA:

KAUPUNGINOSA: RÄNTÄMÄKI
ASEMAKAAVA: 17.6.1971 (6/1968)
DIAARINUMERO: -
LIKENNESUUNNITELMA: -
KATULUOKKA: 5

KORVAA PIIRUSTUKSEN:
KORVAA OSITTAIN PIIRUSTUKSEN: A 6884 004, C 6884 005

KORVATTU PIIRUSTUKSELLA:
KORVATTU OSITTAIN PIIRUSTUKSELLA:



TUNN. MUUTOS TAI TÄYDENNYS PÄIVÄYS SUUNNIT./PIIRT. TARK./HYV.

TURUN KAUPUNKI, KAUPUNKIYMPÄRISTÖ
KAUPUNKIRAKENTAMISEN PALVELUALUE
KAUPUNKIYMPÄRISTÖN TOTEUTUSSUUNNITELMA

Puolalankatu 5
20100 Turku
etunimi.sukunimi@turku.fi
puh 02-330 000

KOHDE		SISÄLTÖ	
Solkitarha		KATUSUUNNITELMA	
SUUNNITTELIJA FCG	SUUNNITTELUAVUSTAJA FCG	TARKASTANUT -	MITTAKAAVA 1:500, 1:100
PÄIVÄYS 10.1.2022	HYVÄKSYJÄ -	PIIRUSTUSNUMERO K6884006	MUUTOS

	FCG Finnish Consulting Group Oy Satamakatu 22 20100 Turku Puh. 0104090 www.fcg.fi	HYV.	10.1.2022	J.Vesterberg
		TARK.	10.1.2022	E.Sankala
		LAAT.	10.1.2022	T.Salminen