














MERKINTÖJEN SELITYKSIÄ

-  Murske
-  Asfaltti
-  suunniteltu maanpinta
nykyinen maanpinta
- 5** Korttelinumero
-  Tonttinumero
-  Betoni reunatuki, liimattava, h=8cm
-  Nykyinen lehtipuu
-  Nykyinen havupuu
-  Pensasaita
-  Puuaita
-  Metallikaide
-  Nykyinen valaisin
-  Hulevesikaivo nykyinen
-  Hulevesikaivo suunniteltu
-  Mitattu avokallio

Koordinaattijärjestelmät:
Taso X,Y: ETRS-GK23
(EUREF-FIN)
Korkeus Z: N2000

HYVÄKSYNYT:
VIRAN PUOLESTA:

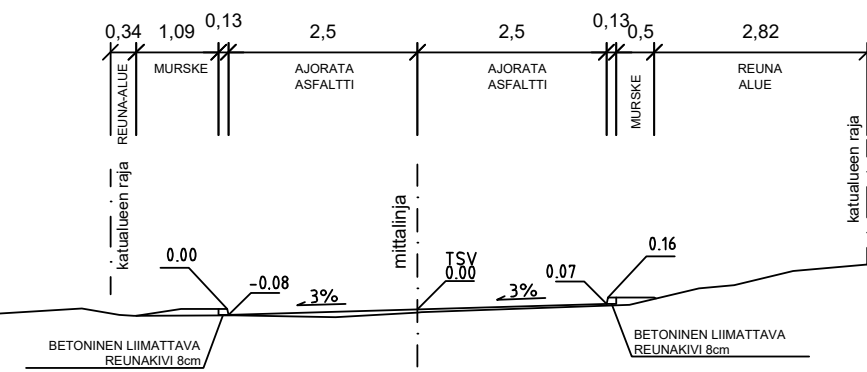
KAUPUNGINOSA: NUMMI
ASEMAKAAVA: 26.1.1988 (12/1983)
DIAARINUMERO: -
LIKENNESUUNNITELMA: -
KATULUOKKA: -

KORVAA PIIRUSTUKSEN:
KORVAA OSITTAIN PIIRUSTUKSEN: D 4565 004, A 4565 006

KORVATTU PIIRUSTUKSELLA:
KORVATTU OSITTAIN PIIRUSTUKSELLA:

POIKKILEIKKAUS 1:100/1:100

Santakuopankatu
PL =20



TUNN. MUUTOS TAI TÄYDENNYS PÄIVÄYS SUUNNIT./PIIRT. TARK./HYV.

TURUN KAUPUNGIN KAUPUNKIYMPÄRISTÖTOIMIALA
KAUPUNKIRAKENTAMISEN PALVELUALUE
KAUPUNKIYMPÄRISTÖN TOTEUTUSSUUNNITTELUYKSIKKÖ

Puolalanenkatu 5
20100 Turku
etunimi.sukunimi@turku.fi
puh 02-330 000

KOHDE: Santakuopankatu
Väli: Keskikatu - Vuokramiehenkatu

SISÄLTÖ: KATUSUUNNITELMA

| | | | |
|----------------------|----------------------------|-----------------------------|----------------------------|
| SUUNNITTELIJA FCG | SUUNNITTELUAVUSTAJA FCG | TARKASTANUT | MITTAKAAVA 1:500, 1:100 |
| PÄIVÄYS 20.5.2021 | HYVÄKSYJÄ | PIIRUSTUSNUMERO K4565012 | MUUTOS |

| | | | | |
|---|---|-------|-----------|---------------|
|  | FCG Finnish Consulting Group Oy Satamakatu 22 20100 Turku Puh. 0104090 www.fcg.fi | HYV. | 20.5.2021 | J. Vesterberg |
| | | TARK. | 20.5.2021 | E. Sankala |
| | | LAAT. | 20.5.2021 | T. Salminen |