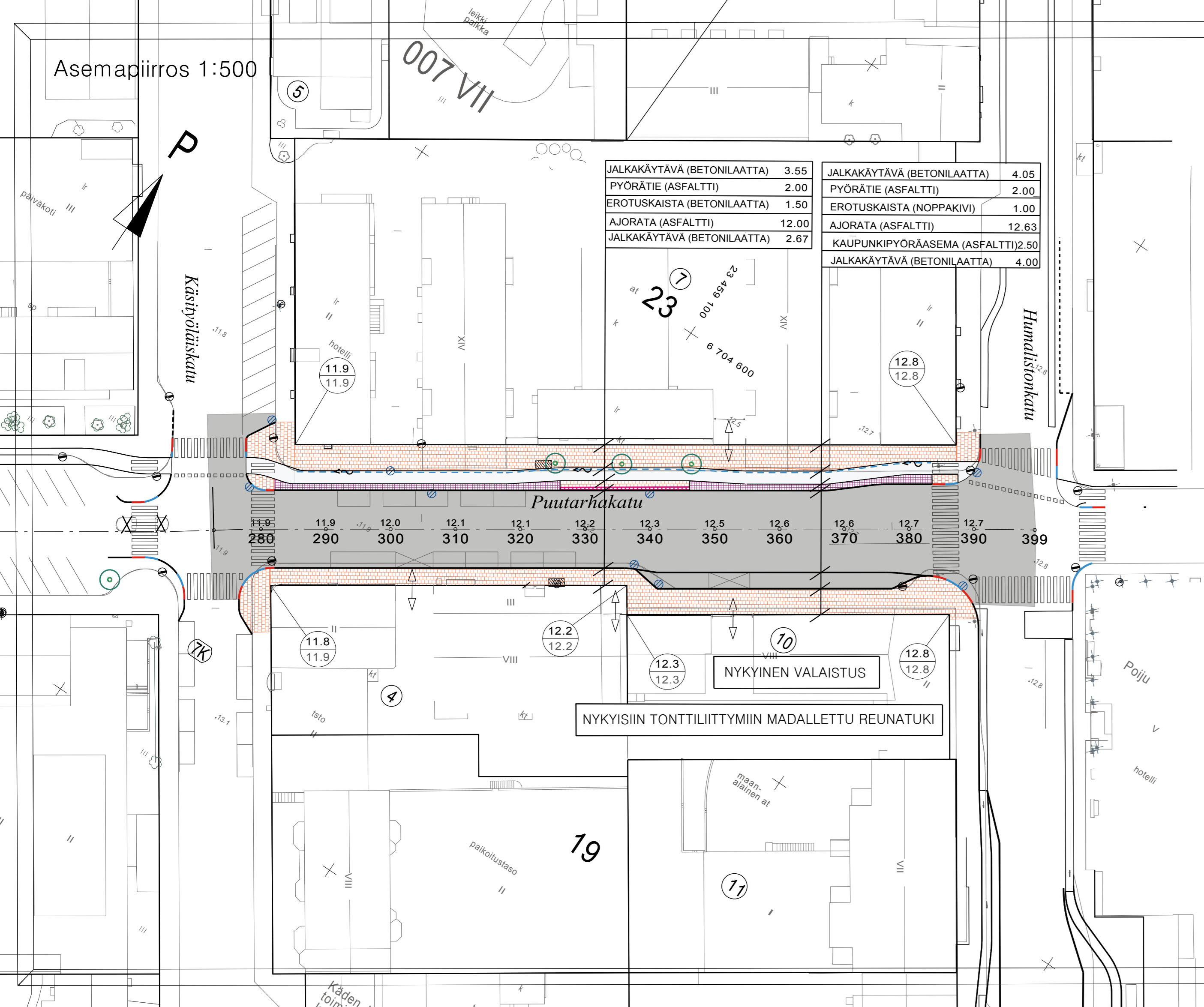


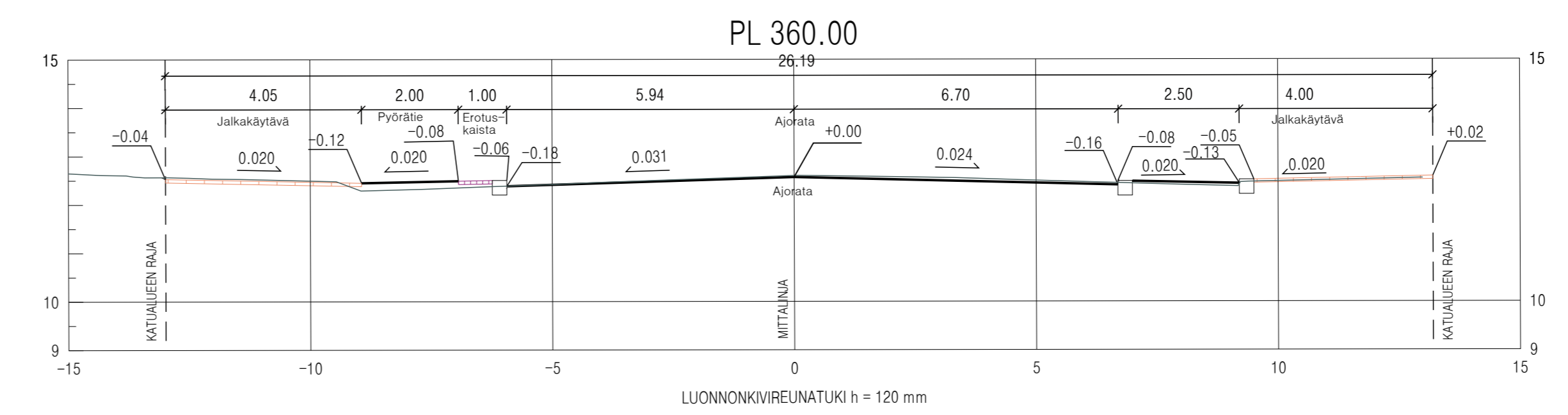
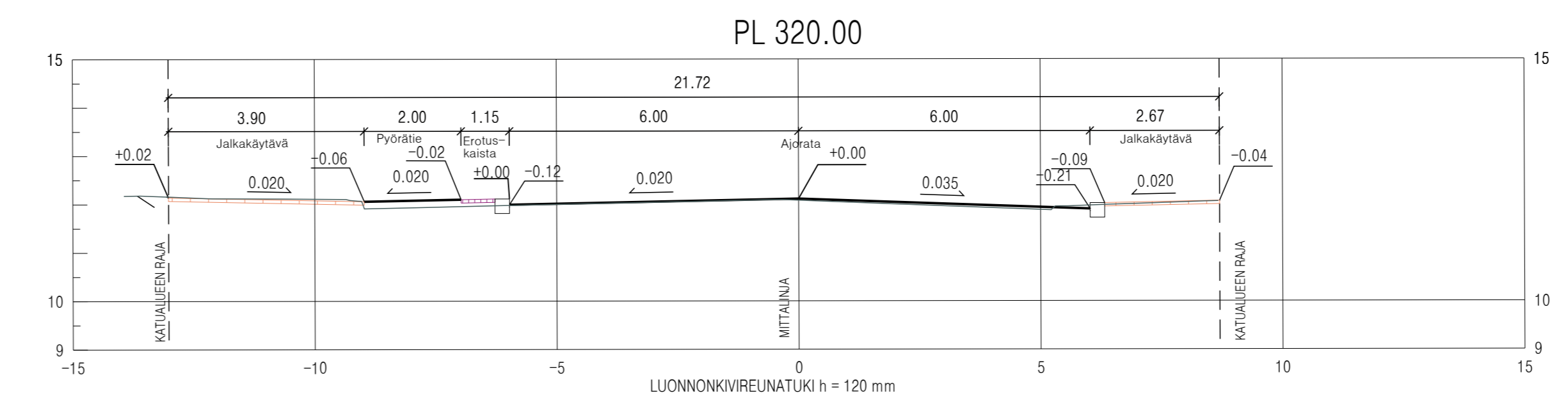
Asemapiirros 1:500



Merkkien selitykset:

- 12.8 SUUNNITELTU KORKEUS  
MAANPINNAN KORKEUS
- 12.7 SUUNNITELTU KORKEUS
- ASFALTTI, AJORATA
- ASFALTTI, JALANKULKU- JA PYÖRÄTIE
- BETONILAATTA
- NOPPAKIVI
- REUNATUKI
- REUNATUKI MADALLETTU
- PINNAN TASOSSA OLEVA REUNATUKI
- REUNATUKI LUISKATTU
- VAROITUSLAATTA
- NYKYINEN HULEVESIKAIVO
- SUUNNITELTU HULEVESIKAIVO
- HULEVESIKAIVO, UMPIKANSI
- TONTTILIITYMÄ
- ISTUTETTAVA PUU
- PYSÄKÖINTIMITTARI
- JIIRI
- 19 KORTTELINUMERO
- 11 TONTTI REKISTERISSÄ

Tyyppipoikkileikkaukset 1:100



Koordinaattijärjestelmät:  
Taso X,Y: ETRS-GK23  
(EUREF-FIN)  
Korkeus Z: N2000

HYVÄKSYNYT:  
VIRAN PUOLESTA:

KAUPUNGINOSA: VII  
ASEMAKAAVA: 3.7.1897 (1/1897)  
DIARINUMERO: 9399-2011  
LIIKENNESUUNNITELMA: L 6471 071  
KATULUOKKA: Ajorata 3, jalankulku- ja pyörätie 5

KORVAA PIIRUSTUKSEN:  
KORVAA OSITTAIN PIIRUSTUKSEN: E 6471 015, E 6471 016

KORVATTU PIIRUSTUKSELLA:  
KORVATTU OSITTAIN PIIRUSTUKSELLA:

TUNN. MUUTOS TAI TÄYDENNYS PÄIVÄYS SUUNNIT./PIIRT. TARK./HYV.

TURUN KAUPUNGIN YMPÄRISTÖTOIMIALA  
KAUPUNKISUUNNITTELU  
SUUNNITTELUYKSIKKÖ

Puolalanenkatu 5  
20100 Turku  
etunimi.sukunimi@turku.fi  
puh 02-330 000  
fax 02-230 5050

KOHDE: PUUTARHAKATU  
välillä Käsiyökäiskatu-Humalistonkatu

SISÄLTÖ: KATUSUUNNITELMA

SUUNNITTELIJA Juha Syrjänen	SUUNNITTELUAVUSTAJA Marja-Leeni Vasama	TARKASTANUT Kari Linnakoski	MITTAAKAAVA 1:500, 1:100
PÄIVÄYS 16.11.2017	HYVÄKSYJÄ Matti Salonen	SUUNNITTELU-PÄÄLLIKKÖ	PIIRUSTUSNUMERO K 6471 075