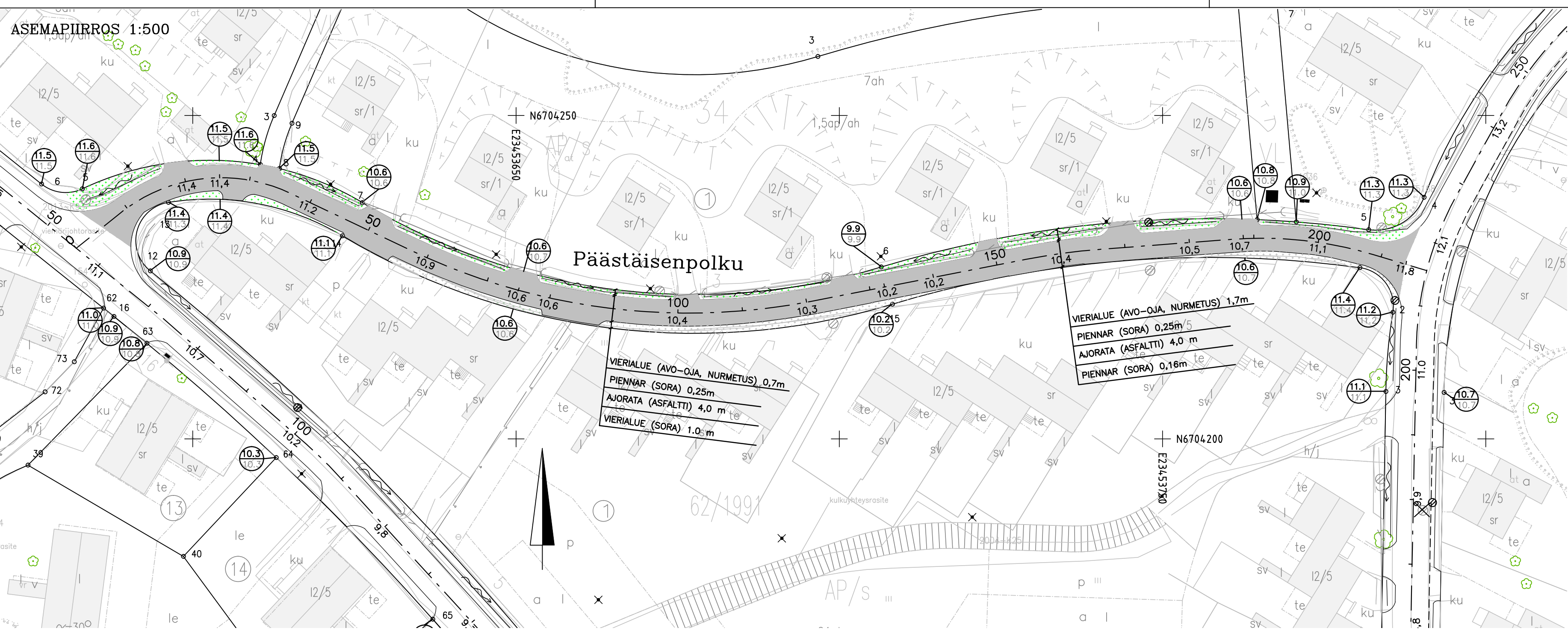


ASEMAPIIRROS 1:500



Koordinaattijärjestelmät:  
Taso X,Y: ETRS-GK23  
(EUREF-FIN)  
Korkeus Z: N2000

HYVÄKSYNTY:  
VIRAN PUOLESTA:

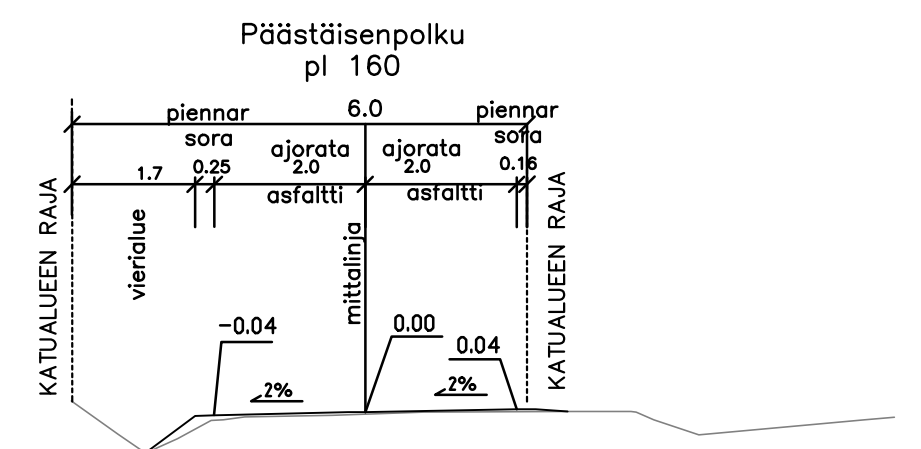
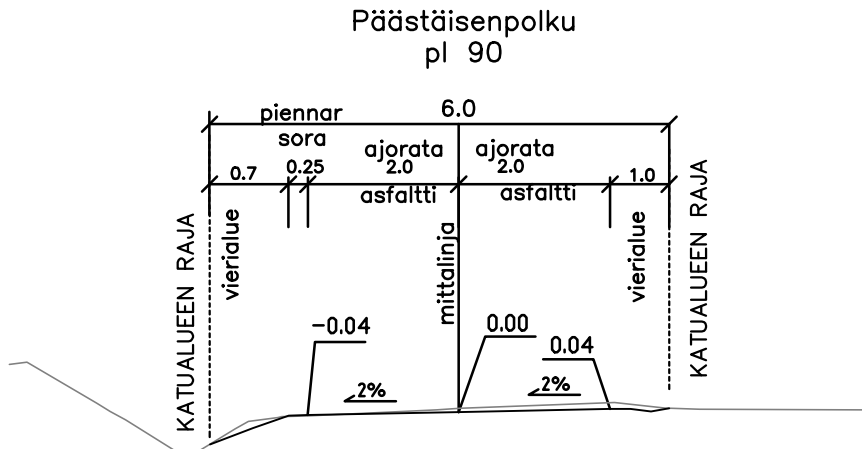
KAUPUNGINOSA: Pansio  
ASEMAKAAVA HYVÄKSYTTY: 6.9.1974 (22/1972)  
DIAARIONUMERO: 2025-2016  
LIIKENNESUUNNITELMA: L 6672 008  
KATULOUKKA: 5

KORVAA PIIRUSTUKSEN:  
KORVAA OSITTAIN PIIRUSTUKSEN: H 6675 002

KORVATTU PIIRUSTUKSELLA:  
KORVATTU OSITTAIN PIIRUSTUKSELLA:

TUNN. MUUTOS TAI TÄYDENNYS Päiväys SUUNNIT./PIIRT. TARK.

TYYPPIPOIKKILEIKKAUS 1:100



MERKINTÖJEN SELITYKSIÄ

- 9,8 = suunniteltu korkeus
- 10,3 / 10,3 = suunniteltu korkeus maanpinnan korkeus
- 31 = korttelinnumero
- ⊙ = suunniteltu pintavesikaivo
- ⊗ = nykyinen pintavesikaivo
- ⊗ = valaisinpylväs
- ⊗ = nykyinen rumpu
- = sähkökaappi tai muuntaja
- = asfaltti
- = vierialue
- = vierialue, sora
- ⊗ = lehtipuu
- ⊗ = poistettava puu
- ⊗ = avo-oja, painanne
- ⊗ = painanne

Nykyinen katuvalaistus säilyy

TURUN KAUPUNGIN YMPÄRISTÖTOIMIALA		Puolalankatu 5 20100 Turku etunimi.sukunimi@turku.fi puh. 02-330 000 fax 02-230 5050	
KAUPUNKISUUNNITTELU		KATUSUUNNITELMA	
SUUNNITTELUYKSIKKÖ		SUUNNITTELUYKSIKKÖ	
KOHDE	PÄÄSTÄISENPOLKU		
SISÄLTÖ	KATUSUUNNITELMA		
SUUNNITTELIJA FCG	SUUNNITTELUAVUSTAJA FCG	TARKASTANUT	MITTAKAAVA 1:500, 1:100
PÄIVÄYS	HYVÄKSYJÄ	SUUNNITTELU-PÄÄLLIKKÖ	PIIRUSTUSNUMERO K 6675 004
FCG Suunnittelu ja tekniikka Oy Puutarhakatu 45 B, 20100 Turku		www.fcg.fi Puh. 010 4090	TURUN KAUPUNKI PANSION SORAKADUT KATUSUUNNITELMA 1:500, 1:100
27.4.2017	Anna Jokinen	TKA P31417	201