

Asemapiirros 1:500

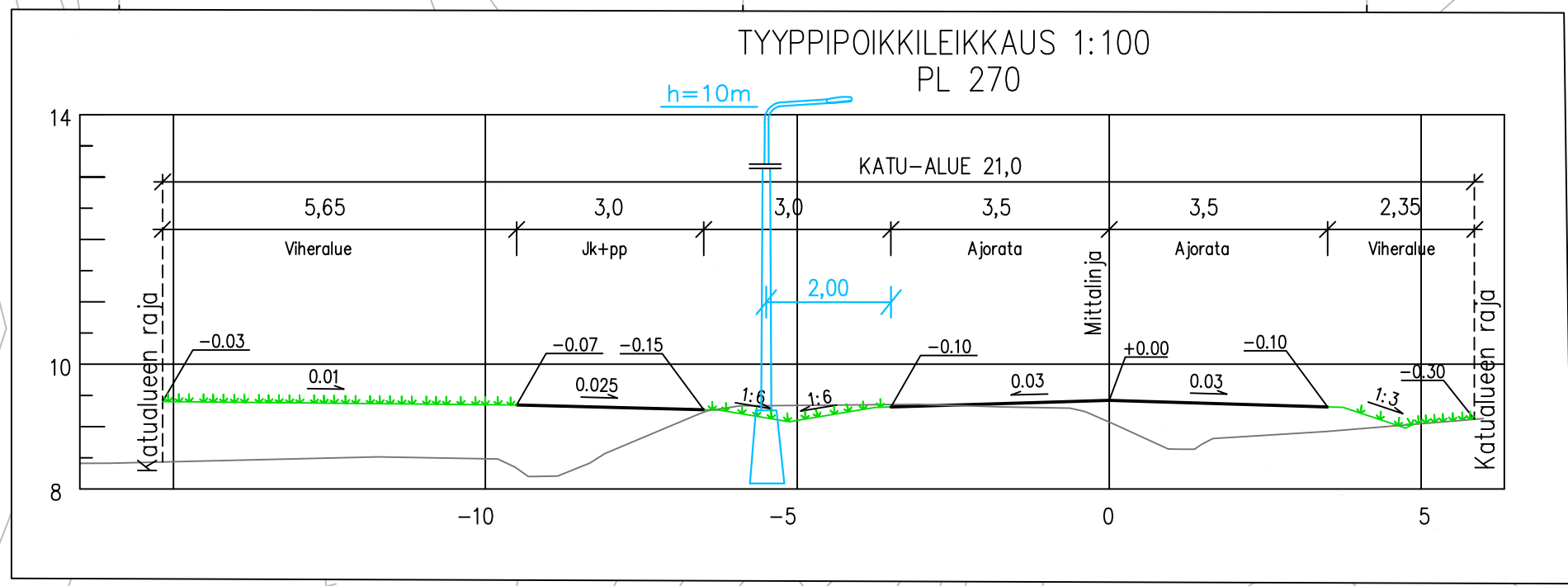
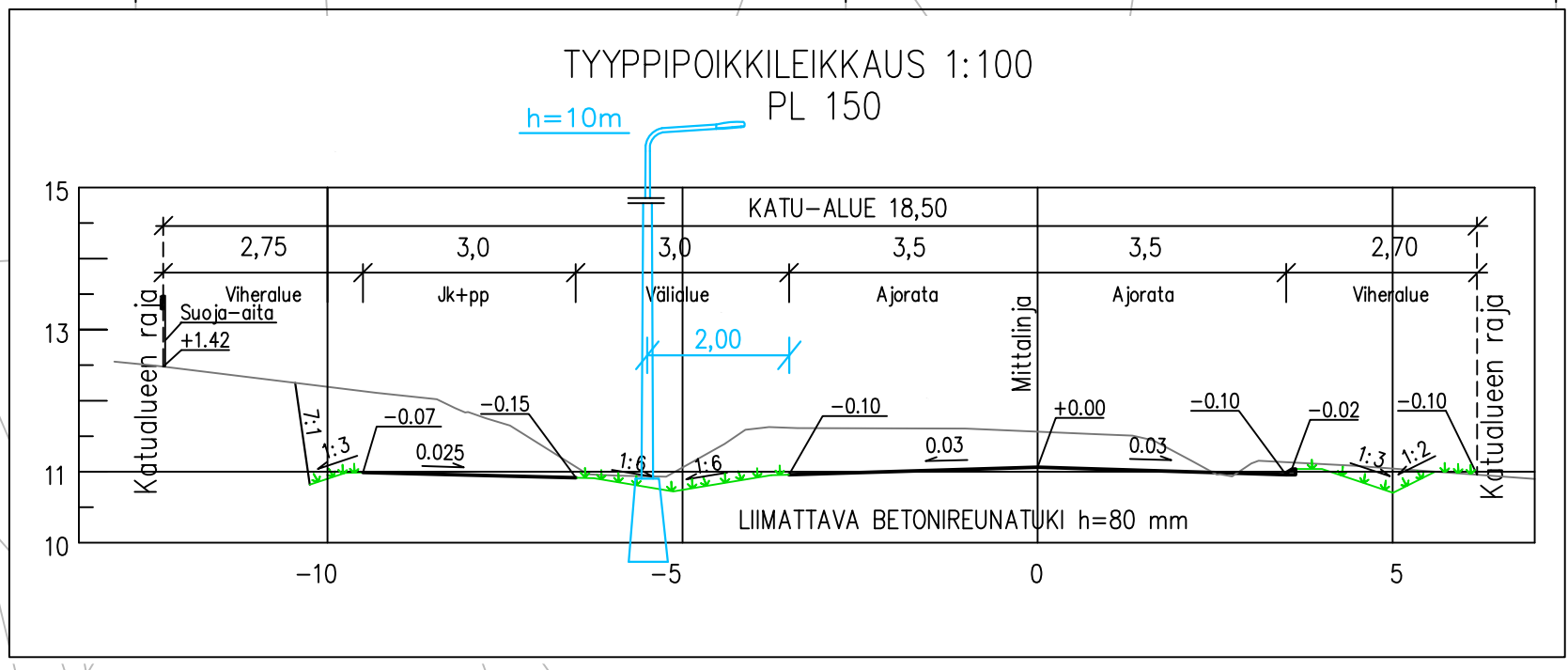
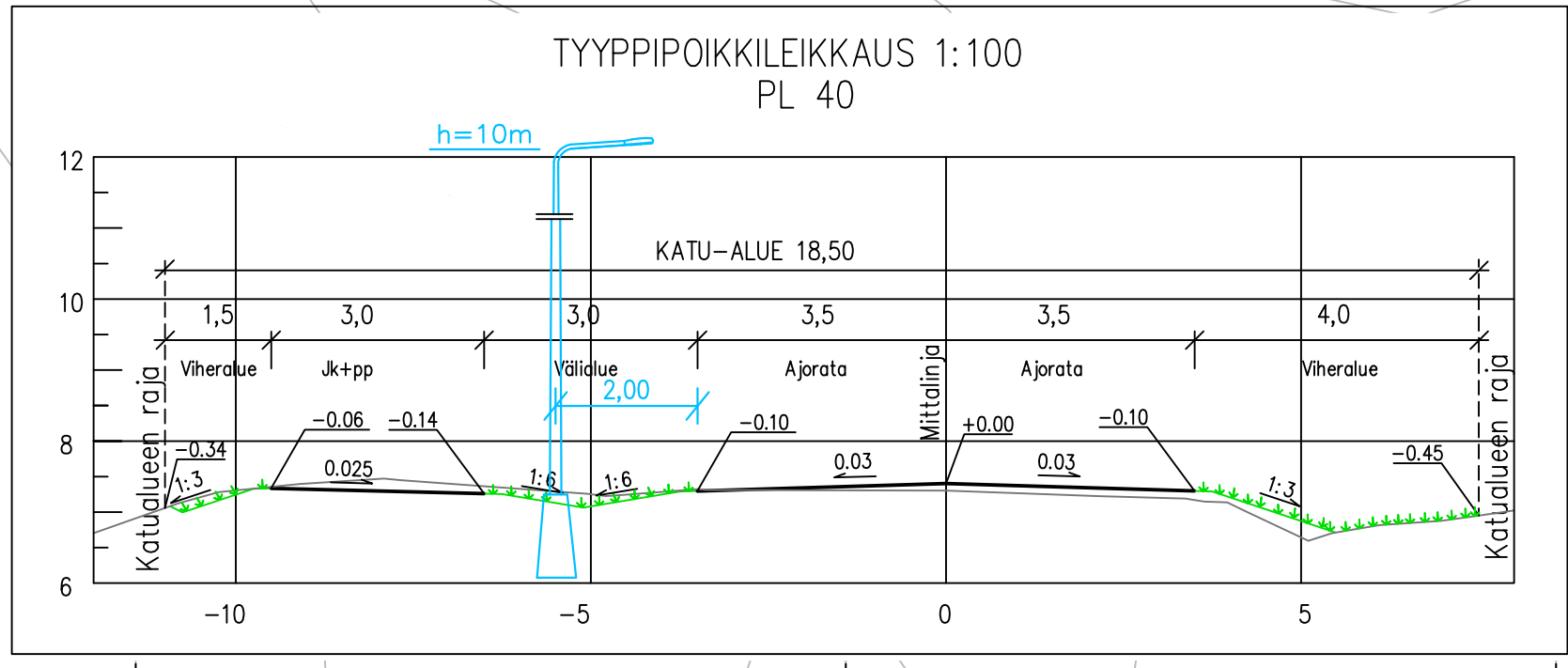
Merkkien selitykset:

	SUUNNITELTU KORKEUS
	MAANPINTAIN KORKEUS
	ASVALTI, AJORATA
	ASVALTI, KEVEN LIIKENTEEN VÄYLÄ
	VIERHALUE
	REUNATUKI
	ASVALTIN VISTE
	SUOJA-ATA
	SUUNNITELTU HULEVESIKANO
	UUSI VALAISINPÄLÄYS
	NYKYINEN VALAISTUS PURETTAVAN
	45 KORTTELINUMERO
	1 TONTTI, REKISTERISSÄ

	VIERHALUE
	AJORATA (ASVALTI)
	VALAISTUS-ALUE
	VALAISTUS-ALUE JA PYÖRÄTIE (ASVALTI)
	VIERHALUE

	VIERHALUE
	AJORATA (ASVALTI)
	VALAISTUS-ALUE
	VALAISTUS-ALUE JA PYÖRÄTIE (ASVALTI)
	VIERHALUE

	VIERHALUE
	AJORATA (ASVALTI)
	VALAISTUS-ALUE
	VALAISTUS-ALUE JA PYÖRÄTIE (ASVALTI)
	VIERHALUE



Koordinaattijärjestelmät:  
Taso: X,Y: ETRS-GK23  
Korkeus Z: N2000

HYVÄKÄYNTI: VIRAN PUOLESTA:
KAUPUNKINOS: TOIJAINEN KESKIMÄÄRÄ: 2.8.2014 (E2/2008), 27.11.2006 (40/2004) SAHNUMÄÄRÄ: 6945-2014 LIIKENNESUUNNITELMA: L 8953 010 KATULIIKOKKA: 3 JA 5 KÄVELY- JA PYÖRÄTIE
KORVAUS PIRUSTUKSEN: KORVAUS OSMITTAN PIRUSTUKSEN: K 3947 024
KORVAUTTU PIRUSTUKSELLE: KORVAUTTU OSMITTAN PIRUSTUKSELLE:
TUUNN. MUUTOS TAI TÄYDENNYS: _____ PÄIVÄYS: _____ SUUNNIT./PIIRT./TARK: _____

TURUN KAUPUNGIN YMPÄRISTÖTOIMIALA KAUPUNKISUUNNITTELU SUUNNITTELUYKSIKKÖ		SISÄLTÖ KATUSUUNNITELMA	
KOHDE VALKAMANTIE välillä Perhekatu-Toijainen-21-1		MITTAKAAVA 1:500, 1:100	
SUUNNITTELU 17.2.2017	SUUNNITTELUJOUKON PÄIVÄYS 17.2.2017	TARJASTAJAT <b>Jarmo Kotivisto</b> PÄIVÄYS 17.2.2017	MITTAKAAVA 1:500, 1:100 PIIRUSTUSNUMERO K 8953 011
<b>DESTIA</b>		SUUNNITTELIJA Kati Palo PROJEKTIPÄÄLLIKKÖ Matti Vuolamo	