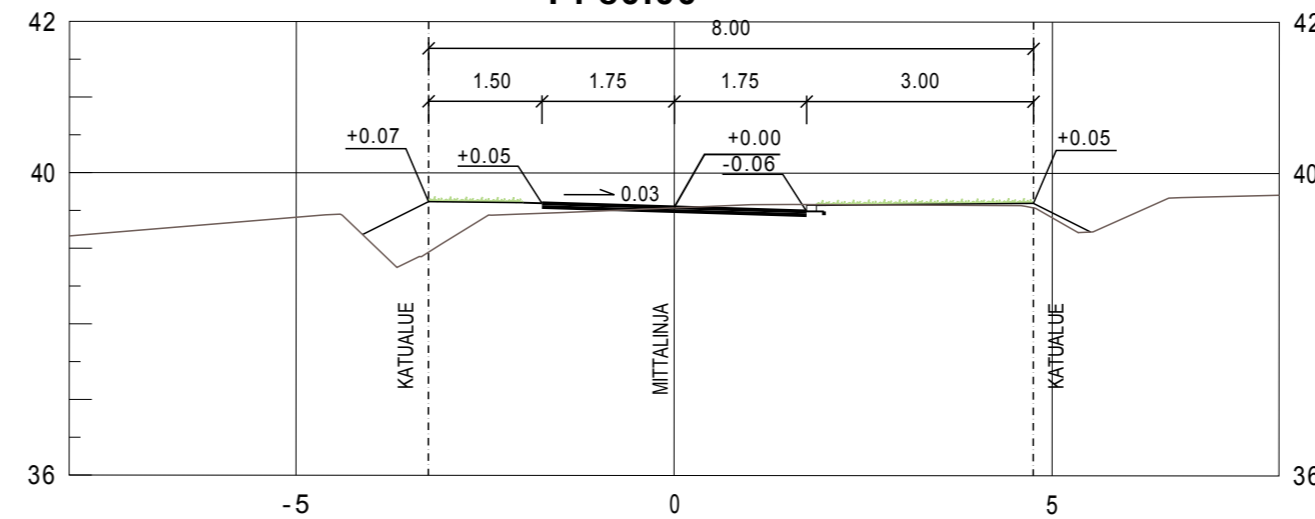


Asemapiirros 1:500

Tyypipoikkileikkaus 1:100
PI 80.00



Koordinaattijärjestelmät:
Taso X,Y: ETRS-GK23
(EUREF-FIN)
Korkeus Z: N2000

HYVÄKSYNYT:
VIRAN PUOLESTA:

KAUPUNGINOSA: SARAMÄKI
ASEMAKAAVA: 14.11.2016 (34/2007)
DIAARINUMERO: 2191-2011
LIIKENNESUUNNITELMA:
KATULUOKKA: 5

KORVAA PIIRUSTUKSEN:
KORVAA OSITTAIN PIIRUSTUKSEN:

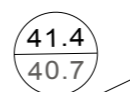
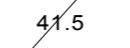





KORVATTU PIIRUSTUKSELLA:
KORVATTU OSITTAIN PIIRUSTUKSELLA:

TUNN MUUTOS TAI TÄYDENNYS

PÄIVÄYS SUUNNIT./PIIRT. TARK./HYV.

KATU VALAISTAAN

MERKKIEN SELITYS:

-  SUUNNITELTU KORKEUS
MAANPINNAN KORKEUS
-  SUUNNITELTU KORKEUS
-  ASFALTTI, JALANKULKU- JA PYÖRÄTIE
-  VIHERALUE
-  REUNATUKI
-  SUUNNITELTU HULEVESIKAIVO
-  KORTTELINUMERO



TURUN KAUPUNGIN YMPÄRISTÖTOIMIALA				Puolalanranta 5 20100 Turku etunimi.sukunimi@turku.fi puh 02-330 000 fax 02-230 5050	
KAUPUNKISUUNNITTELU				SUUNNITTELUYKSIKÖ	
KOHDE VAIJERIPOLKU			SISÄLTÖ KATUSUUNNITELMA		
SUUNNITTELIJA Juha Syrjänen	SUUNNITTELUAVUSTAJA Pia Erme	TARKASTANUT	MITTAKAAVA 1:500, 1:100	MUUTOS	
PÄIVÄYS 17.1.2017	HYVÄKSYJÄ	SUUNNITTELU PÄÄLLIKKÖ		K 2795 002	