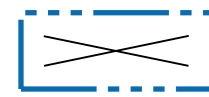
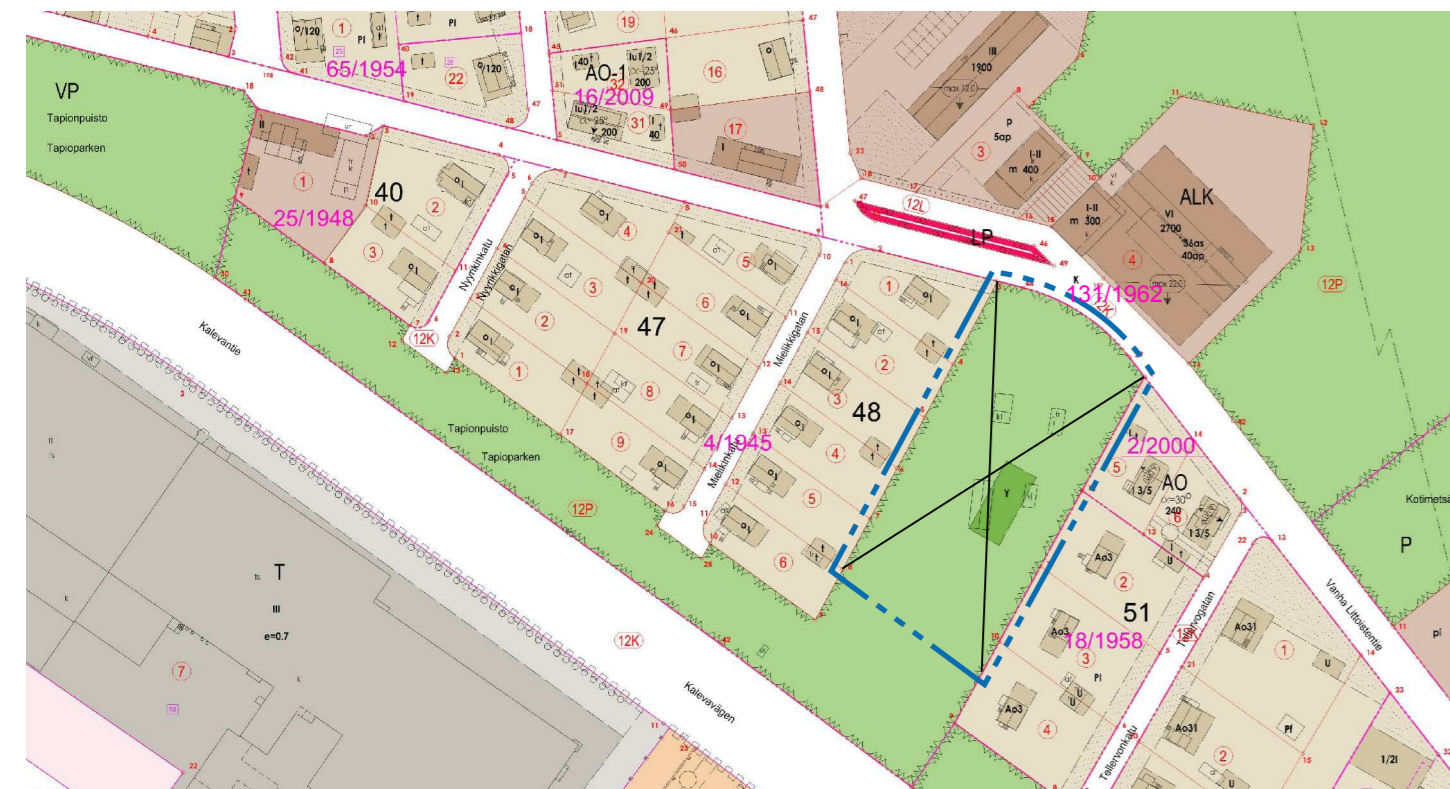


POISTUVA KAAVA

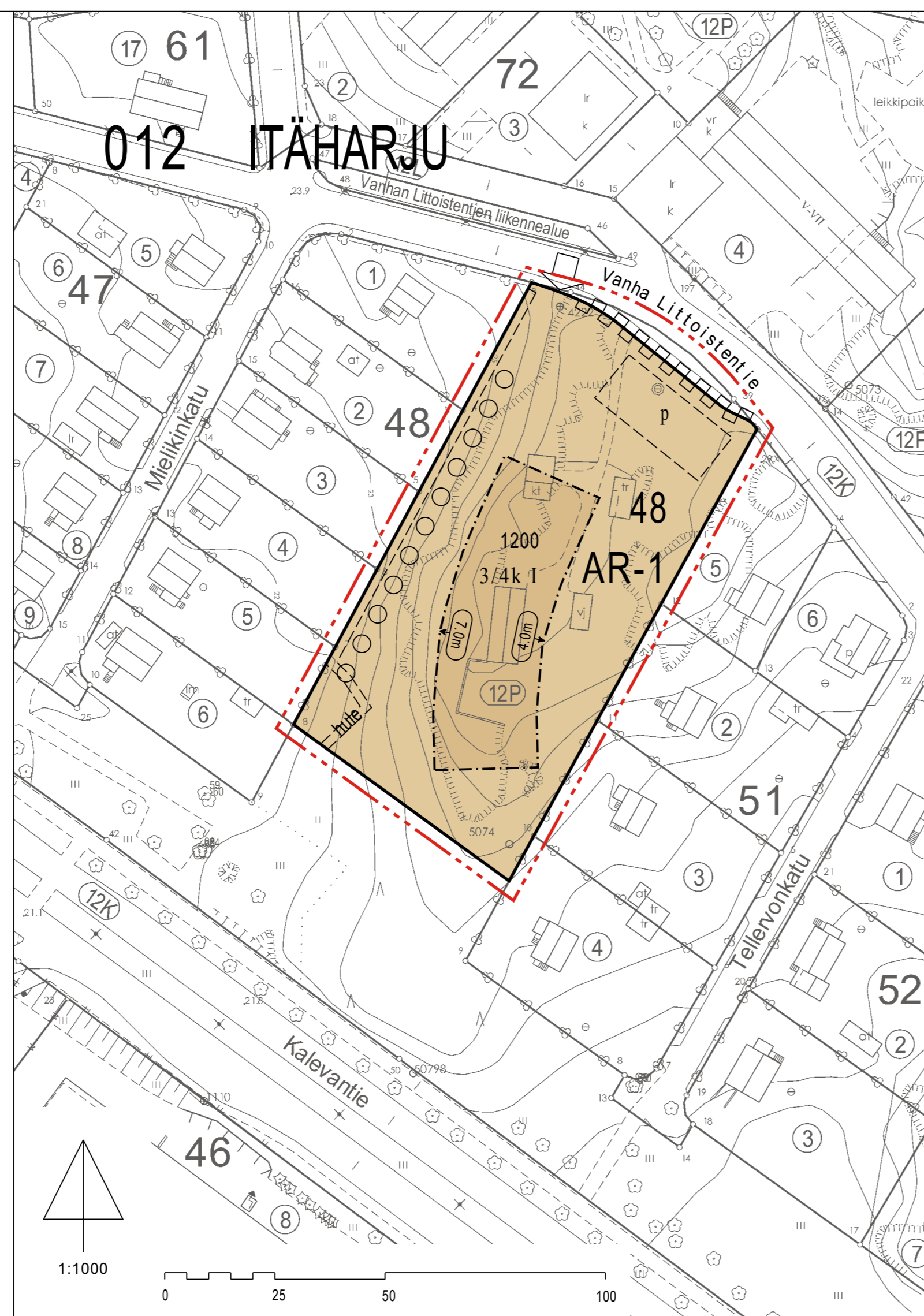
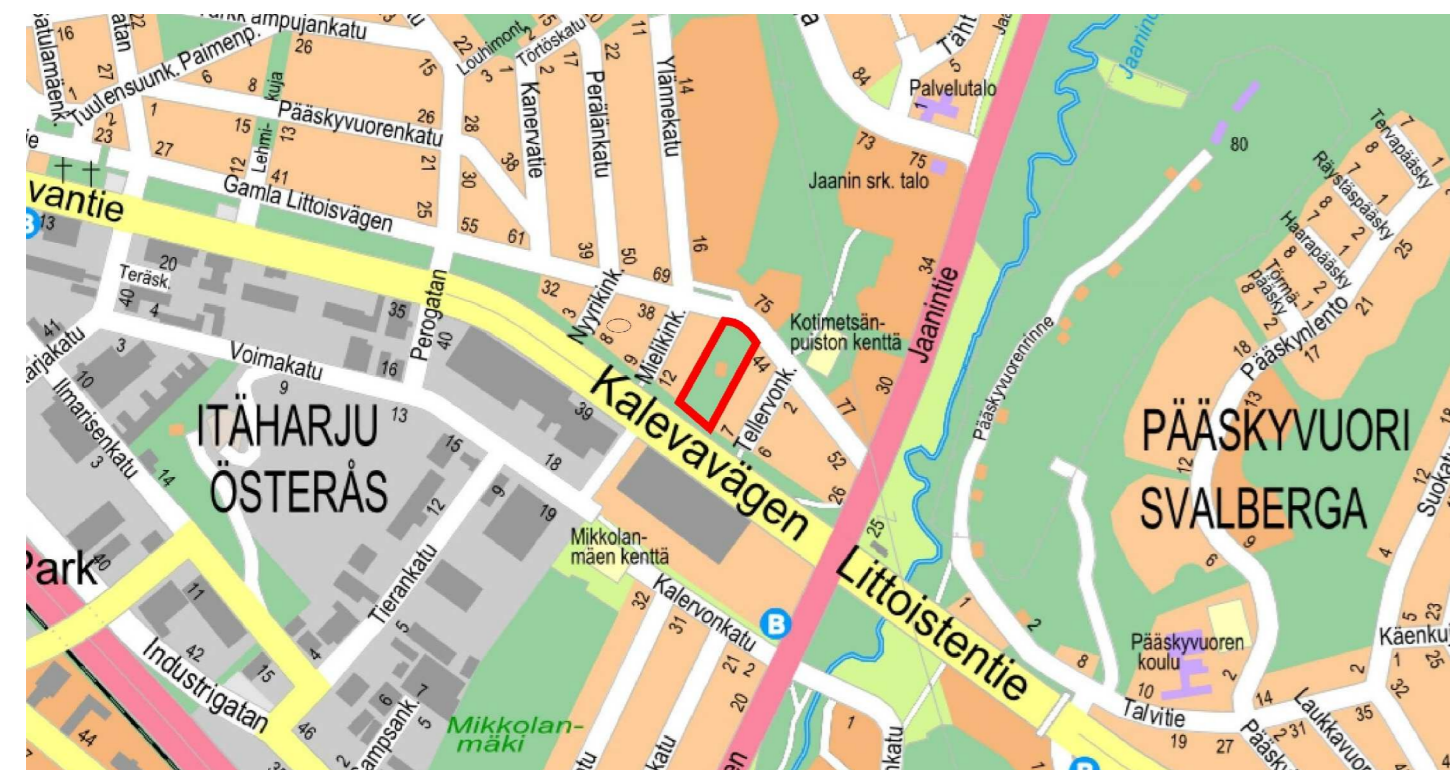
Merkintöjen selite:

 3 m kaava-alueen rajan ulkopuolella oleva viiva, jota otsakkeessa mainittu kaavanmuutos koskee ja jolta aiemmat kaavamerkinnot ja -määräykset poistuvat.

4/1945, 131/1962 Aiemman, poistuvan kaavan numero ja vahvistuspäivämäärä.
20.12.1945, 25.05.1965



SIJAINTIKARTTA



ASEMAKAAVAMERKINNÄT JA -MÄÄRÄYKSET:

- AR-1** Rivitalojen ja muiden kytkettyjen asuinrakennusten korttelialue. Korttelialueelle on järjestettävä 1.5 autopaikkaa asuntoa kohden. Jokaisella asunnolla on oltava tarkoituksenmukaisesti näkösuojattu asuntoon liittyvä ulko-oleskelutila. Rakentamatta jätettävät tontinosat, joita ei käytetä leikkipaikkoina, ulko-oleskeluun, kulkuteinä tai pysäköintiin, on säilytettävä puustoisena ja istutettava, tai pidettävä hoidetussa puistomaisessa kunnossa. 1/3 yli 10m korkeista puista säilytettävä.
-  3 m kaava-alueen rajan ulkopuolella oleva viiva.
-  Korttelin, korttelinosan ja alueen raja.
- 012 ITÄ 48** Kaupunginosan numero.
- ITÄ** Kaupunginosan nimi.
- 48** Korttelin numero.
- I** Roomalainen numero osoittaa rakennusten, rakennuksen tai sen osan suurimman sallitun kerrosluvun.
- 3/4k I** Murtoluku roomalaisen numeron edessä osoittaa, kuinka suuren osan rakennuksen suurimman kerroksen alasta saa kellarikerroksessa käyttää kerrosalaan luettavaksi tilaksi.
- 1200** Rakennusoikeus kerrosalaneliömetreinä.
-  Rakennusala.
-  Rakennuksen julkisivun enimmäiskorkeus metreinä.
-  Sijainniltaan ohjeellinen alueelliselle hulevesijärjestelmälle varattu alueen osa, jonka kautta johdetaan korttelien hulevesiä ja viivytetään katualueiden hulevesiä allas- ja ojarakentein.
-  Sijainniltaan ohjeellinen pysäköimispaikka.
-  Istutettava puurivi. Täysikasvuisten puiden min. korkeus 6m.
-  Korttelialueen rajan osa, jonka kohdalta ei saa järjestää ajoneuvoliittymää.
-  Ajoneuvoliittymän likimääräinen sijainti.

TURKU		ÅBO	ASEMAKAAVATUNNUS DETALJEPLANEKETECKNING	14/2016
TYÖNIMI ARBETSNAMN		"Tapionpuisto"	DIARIONUMERO DIARIENUMMER	11333-2015
OSOITE ADRESS		Vanha Littoistentie 42		
		MITTAKAAVA SKALA		1:1000
<h1>"Tapionpuisto"</h1>				
MAASTONTARKISTUS, I VAIHE-LUONNOS TERRÄNGGRANSKNING, I SKEDET:UTKAST		KSYLK HYVÄKSYNT GODKÄND AV SPMND		
11.8.2016		25.10.2016 § 266		
YMPÄRISTÖTOIMIALA • KAUPUNKISUUNNITTELU • KAAVOITUSYKSIKÖ MILJÖSEKTORN • STADSPLANERINGEN • PLANLÄGGNINGSENHETEN				
LUONNOS UTKAST		PIIRTÄJÄ RITARE	VALMISTELIJAN BEREDARE <i>Tapio Laiho</i>	
TURKU ÅBO		Va. toimialajohtaja Tf. sektordirektör		<i>Christina Hovi</i> Christina Hovi
18.10.2016				