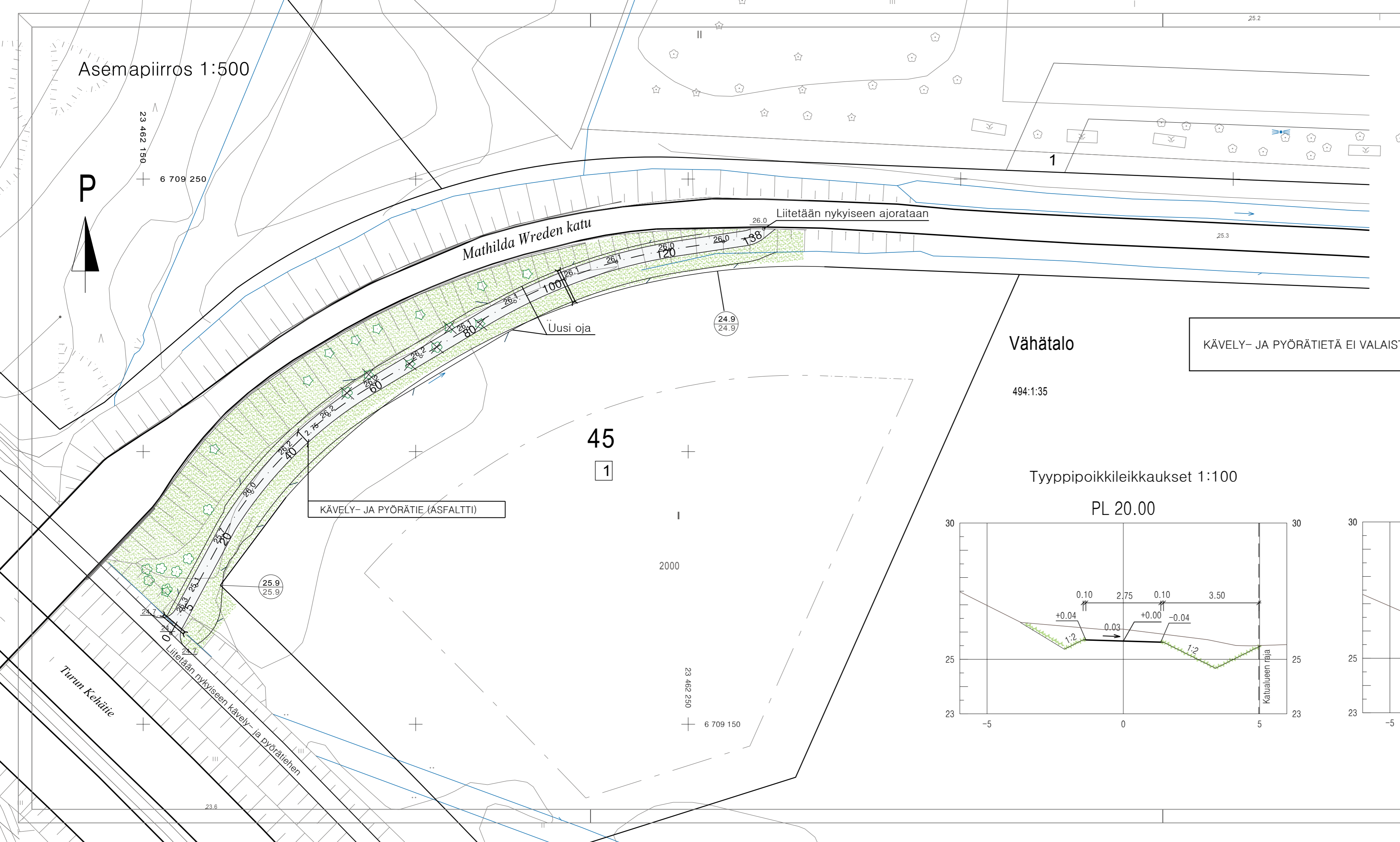


Asemapiirros 1:500

P



Merkkien selitykset:

- SUUNNITeltu KORKEUS  
MAANPINNAN KORKEUS
- NYKYINEN KORKEUS
- SUUNNITeltu KORKEUS
- VIHERALUE
- ASFALTTI, KÄVELY- JA PYÖRÄTIE
- UUSI OJA
- POISTETTAVA PUU
- NYKYINEN, SÄILYVÄ PUU/PENSAS
- SUUNNITeltu RUMPU
- KORTTELINUMERO
- TONTTIJAKO EI REKISTERISSÄ

Koordinaattijärjestelmät:  
Taso X,Y: ETRS-GK23  
(EUREF-FIN)  
Korkeus Z: N2000

HYVÄKSYNYT:  
VIRAN PUOLESTA:

KAUPUNGINOSA: SARAMÄKI  
ASEMAKAAVA: 11.1.2005 (46/2004)  
DIAARINUMERO: 9964-2016  
LIIKENNESUUNNITELMA:  
KATULUOKKA: 5

KORVAA PIIRUSTUKSEN:  
KORVAA OSITTAIN PIIRUSTUKSEN:

KORVATTU PIIRUSTUKSELLA:  
KORVATTU OSITTAIN PIIRUSTUKSELLA:

TUNN. MUUTOS TAI TÄYDENNYS PÄIVÄYS SUUNNIT./PIIRT. TARK./HYV.

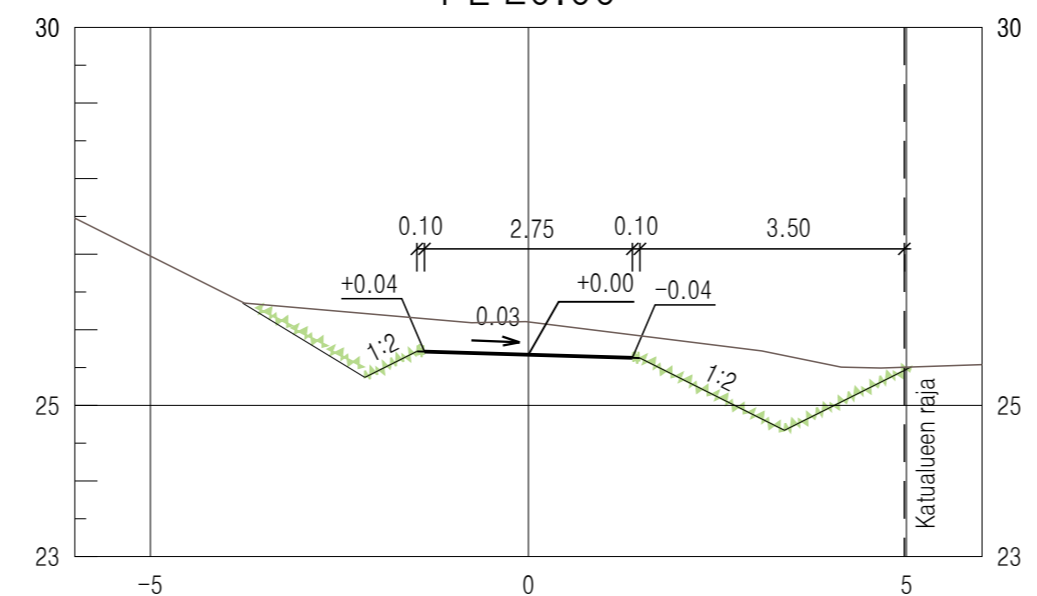
Vähätalo

KÄVELY- JA PYÖRÄTIETÄ EI VALAISTA

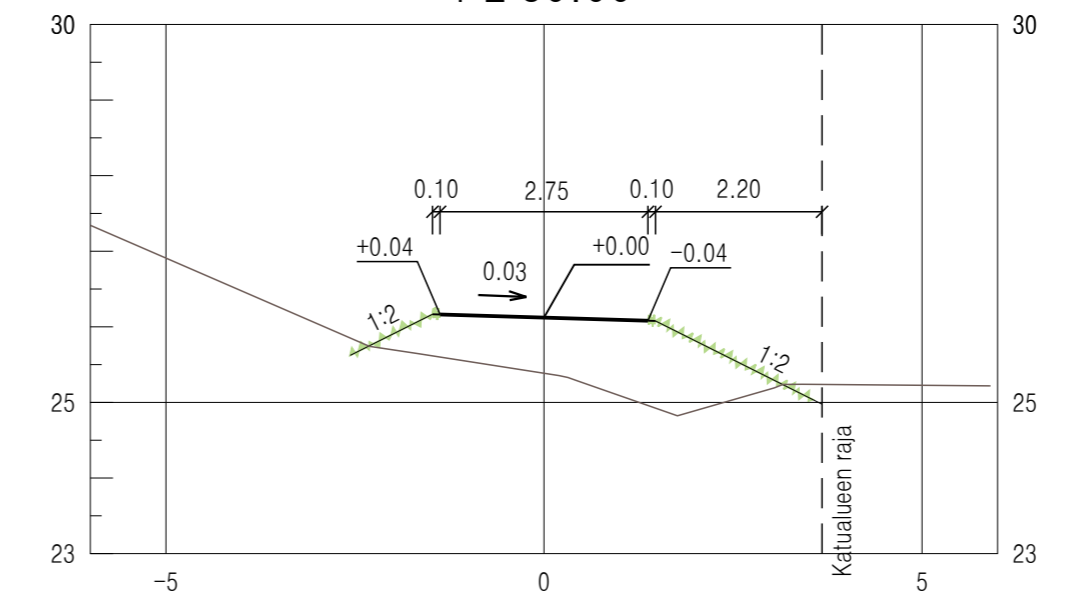
494:1:35

Tyypipiikkileikkaukset 1:100

PL 20.00



PL 80.00



TURUN KAUPUNGIN YMPÄRISTÖTOIMIALA  
KAUPUNKISUUNNITTELU  
SUUNNITTELUYKSIKKÖ

Puolalankatu 5  
20100 Turku  
etunimi.sukunimi@turku.fi  
puh 02-330 000  
fax 02-230 5050

KOHDIE MATHILDA WREDEN KATU  
Saramäki / 45.1 kohdalla

SISÄLTÖ KATUSUUNNITELMA  
Kävely- ja pyörätie

SUUNNITTELUJA Jari Mäkilä	SUUNNITTELUAVUSTAJA Marja-Leeni Vasama	TARKASTANUT Kari Linnakoski	MITTAKAAVA 1:500, 1:100
PÄIVÄYS 27.10.2016	HYVÄKSYJÄ Matti Salonen SUUNNITTELU-PÄÄLLIKKÖ	PIIRUSTUSNUMERO K 8879 005	MUUTOS