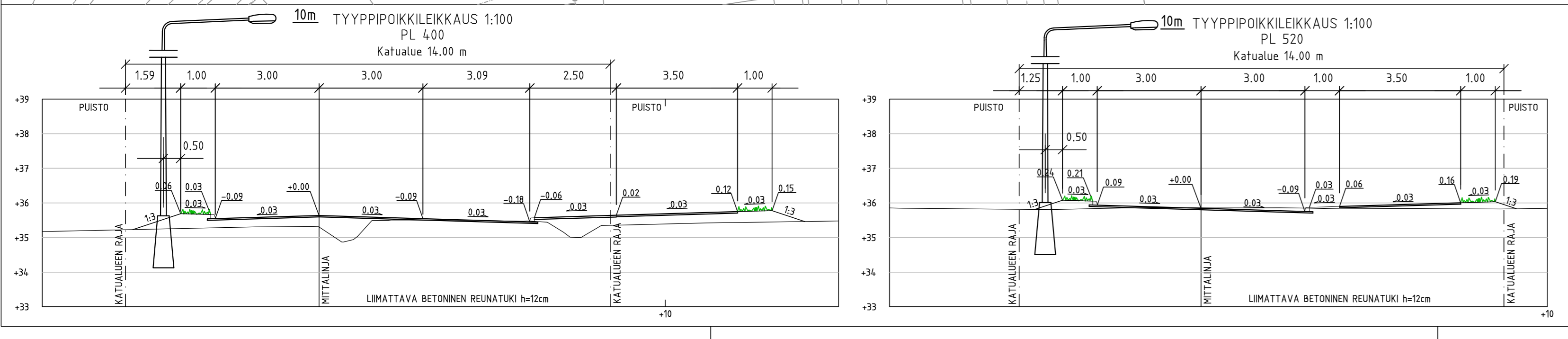


- MERKINTÖJEN SELITYKSET:**
- 35.5 SUUNNITELTU KORKEUS AJORADALLA
  - 36.0 SUUNNITELTU KORKEUS NYKYINEN KORKEUS
  - 1 TONTTIJAKO EI REKISTERISSÄ
  - ⊗ SUUNNITELTU KATUVALAISIN
  - SUUNNITELTU JAKOKAAPPI
  - SUUNNITELTU TULVAREITTI
  - SUUNNITELTU HULEVESIKAIVO
  - VIHERALUE
  - BETONIKIVEYS
  - BETONILAATOITUS
  - ASFALTTI AJORATA
  - ASFALTTI JALKAKÄYTTÄVÄ KEVYEN LIKENTEEN VÄYLÄ

VIHERALUE 2,59 m, nurmetus  
 AJORATA 6,00 m, asfaltti  
 LINJA-AUTOPYSÄKKI 3,09 m, asfaltti  
 PYSÄKIN OODUSTUSLA 2,50 m, asfaltti  
 KEVYEN LIKENTEEN VÄYLÄ 3,50 m, asfaltti  
 VIHERALUE 1,00 m, nurmetus

VIHERALUE 2,24 m, nurmetus  
 AJORATA 6,00 m, asfaltti  
 PYSÄKIN OODUSTUSLA 2,50 m, asfaltti  
 KEVYEN LIKENTEEN VÄYLÄ 3,50 m, asfaltti  
 VIHERALUE 1,36 m, nurmetus



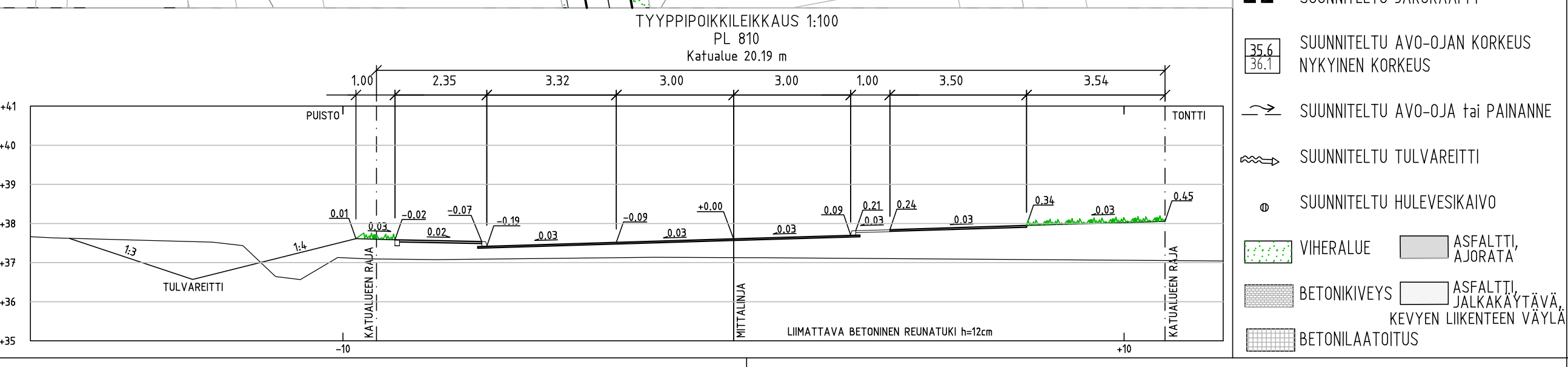
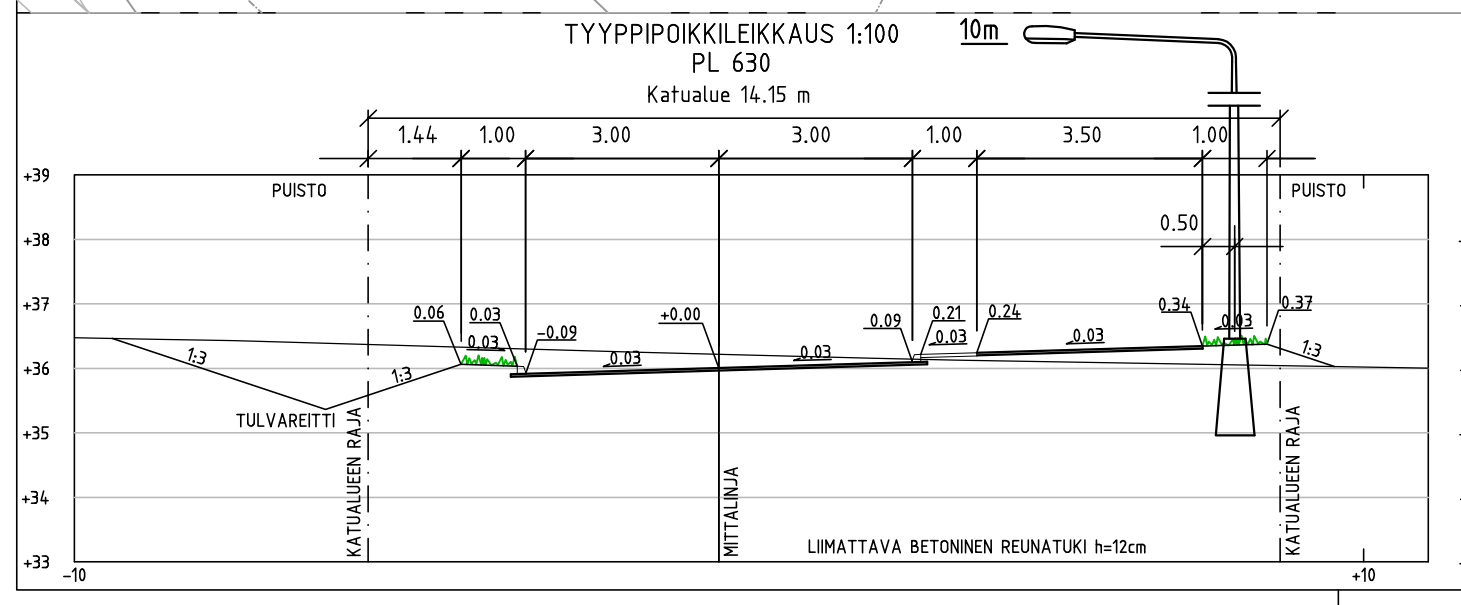
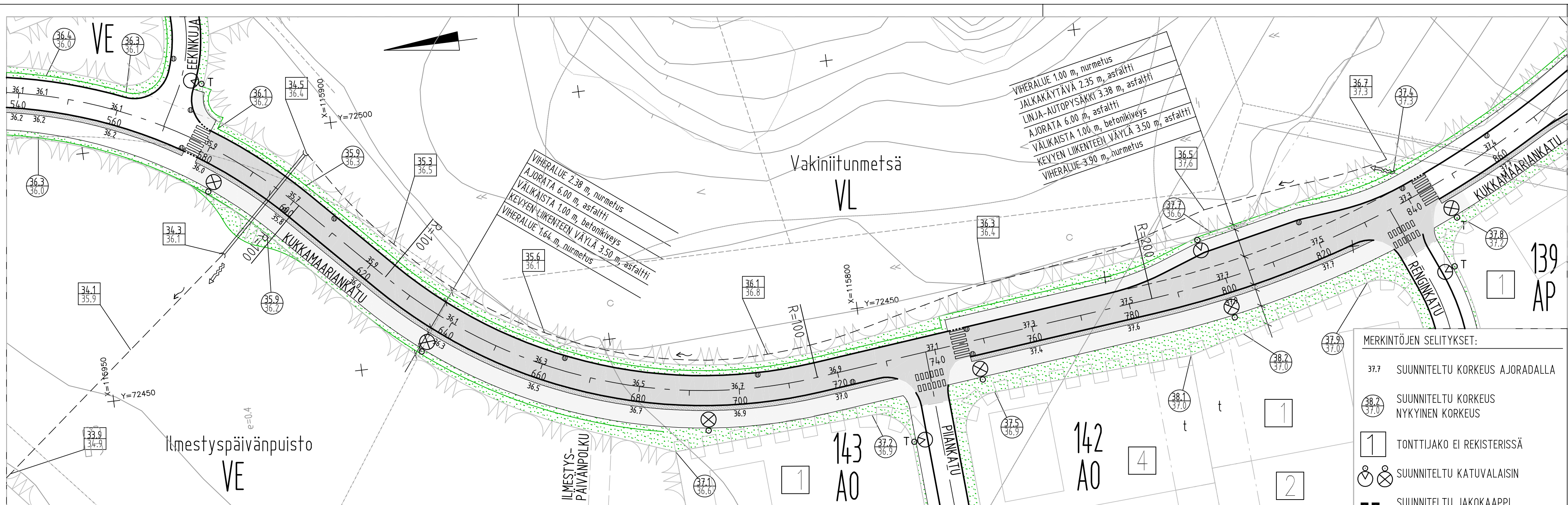
**Koordinaattijärjestelmät:**  
 Taso X,Y: Turku  
 Korkeus Z: NTurku  
 Järjestelmä päivitetty käyttöä 15.2.2010

Pvm:	
VIRAN PUOLESTA:	
Kaupunginosa:	Yli-Määrä
Asemakaava hyväksytty:	19.5.2010
Diagrammimerk:	1078-2009
Likennesuunnitelma:	
Katuliikenne:	Ajorata 1, kevyen liikenteen väylä 5
Korvaa piirustuksen: K 8701 009	
Korvaa osittain piirustuksen:	
Korvattu piirustuksella:	
Korvattu osittain piirustuksella:	

TUNN.	IMUUTOS	TA	TÄYDENTÄMIS	PÄIVÄYS	PIIRITÄJÄ	SUUNNITTELIJA	TARK.
-------	---------	----	-------------	---------	-----------	---------------	-------

TURUN KAUPUNGIN YMPÄRISTÖ- JA KAAVOITUSVIRASTO		SUUNNITTELU- JA KAAVOITUSVIRASTO		SUUNNITTELU- JA KAAVOITUSVIRASTO	
SUUNNITTELU- JA KAAVOITUSVIRASTO		SUUNNITTELU- JA KAAVOITUSVIRASTO		SUUNNITTELU- JA KAAVOITUSVIRASTO	
KUKKAMAARIANKATU		KUKKAMAARIANKATU		KUKKAMAARIANKATU	
väli: Unikontie-Eekinkuja		väli: Unikontie-Eekinkuja		väli: Unikontie-Eekinkuja	
SUUNNITTELIJA	PIIRITÄJÄ	TARKASTAJAT	GESTION. TARKAST.	MITTAKAAVA	1:500, 1:100
Kari Linnakoski	Pia Erme	KLi			
PÄIVÄYS	SUUNNITTELU- JA KAAVOITUSVIRASTO	PIIRUSTUSNUMERO	PIIRUSTUSNUMERO	PIIRUSTUSNUMERO	PIIRUSTUSNUMERO
22.4.2016	Matti Salonen	K 8701 022	K 8701 022	K 8701 022	K 8701 022





- MERKINTÖJEN SELITYKSET:**
- 37.7 SUUNNITELTU KORKEUS AJORADALLA
  - 38.7 SUUNNITELTU KORKEUS NYKYINEN KORKEUS
  - 1 TONTTIJAKO EI REKISTERISSÄ
  - ⊗ SUUNNITELTU KATUVALAISIN
  - SUUNNITELTU JAKOKAAPPI
  - 35.6 SUUNNITELTU AVO-OJAN KORKEUS NYKYINEN KORKEUS
  - SUUNNITELTU AVO-OJA tai PAINANNE
  - ~ SUUNNITELTU TULVAREITTI
  - ⊙ SUUNNITELTU HULEVESIKAIVO
  - VIHERALUE
  - ASFALTTI, AJORATA
  - BETONIKIVEYS
  - ASFALTTI, JALKAKÄYTTÄVÄ, KEVYEN LIKENTEEEN VÄYLÄ
  - BETONILAATOITUS

Koordinaattijärjestelmät:  
Taso X,Y: Turku  
Korkeus Z: NTurku  
Järjestelmät painettu käytöstä 15.2.2010

HYV. YKL 2.11.2010 9546  
VIRAN PUOLESTA: Harri Lehtinen

KAUPUNGINOSA: YLI-MAARIA  
ASEMAKAAVA HYVÄKSYTTY: 10.5.2010  
DIAGRAMMILINJA: 12078-2009  
LIKENNESUUNNITELMA: A.JORATA 3, KEVYEN LIKENTEEEN VÄYLÄ 5  
KATULOUKKA:

KORVAA PIIRUSTUKSEN: K #791 010  
KORVAA OSITTAIN PIIRUSTUKSEN:

KORVATTU PIIRUSTUKSELLA:  
KORVATTU OSITTAIN PIIRUSTUKSELLA:

TUNN. MUUTOS TAI TÄYDENNYS PÄIVÄYS PIIRITÄJÄ SUUNNITTELIJA TARK.

**TURUN KAUPUNGIN YMPÄRISTÖ- JA KAAVOITUSVIRASTO**  
SUUNNITTELU- JA KAAVOITUSVIRASTO

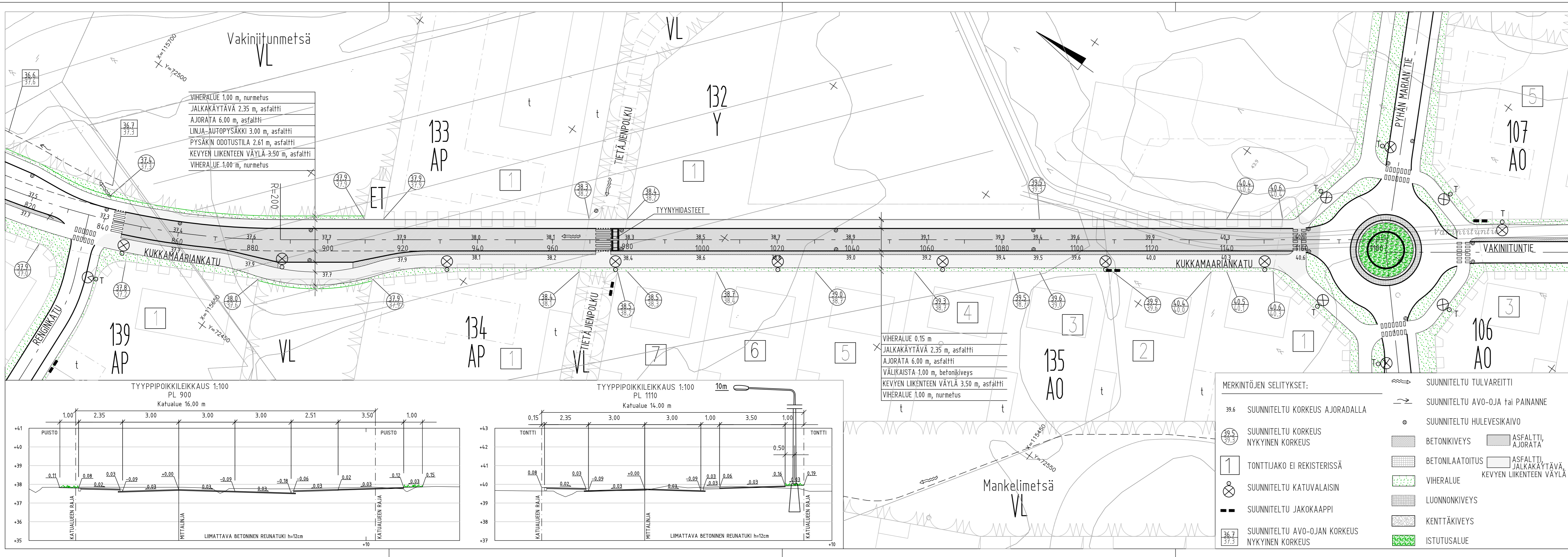
PUOLALANKATU 5  
20100 TURKU  
Puh. 02-330 000  
Fak. 02-3324 912

KODI: KUKKAMAARIANKATU  
välillä: Eekinkuja-Renginkatu

SISÄLTÖ: KATUSUUNNITELMA

SIUNNITTELIJA: Kari Linnakoski  
PIIRITÄJÄ: Pia Erme  
TARKASTAJAT: KLi  
GEOTEKN. TARKAST.:  
MITTAKAAVA: 1:500, 1:100  
PÄIVÄYS: 22.4.2016  
SUUNNITTELU- JA KAAVOITUSVIRASTO: **Matti Salonen**  
PIIRUSTUSNUMERO: K 8701 023  
MUUTOS:





Koordinaattijärjestelmät:  
Taso X,Y: Turku  
Korkeus Z: NTurku  
Järjestelmä poistettu käytöstä 15.2.2019

HYV. TML 2.11.2019 8546  
VIRAN PUOLESTA: Harri Lehtinen

KALVINENRO:	YLLPÄÄRÄ
ASEMAKAAVA HYVÄKSYTTY:	15.5.2010
DIAGRAMMIRO:	10378-2009
LIIKENNESUUNNITELMA:	
KATUOSUUS:	AJORATA 3, KEVYEN LIIKENTEEN VÄYLÄ 5

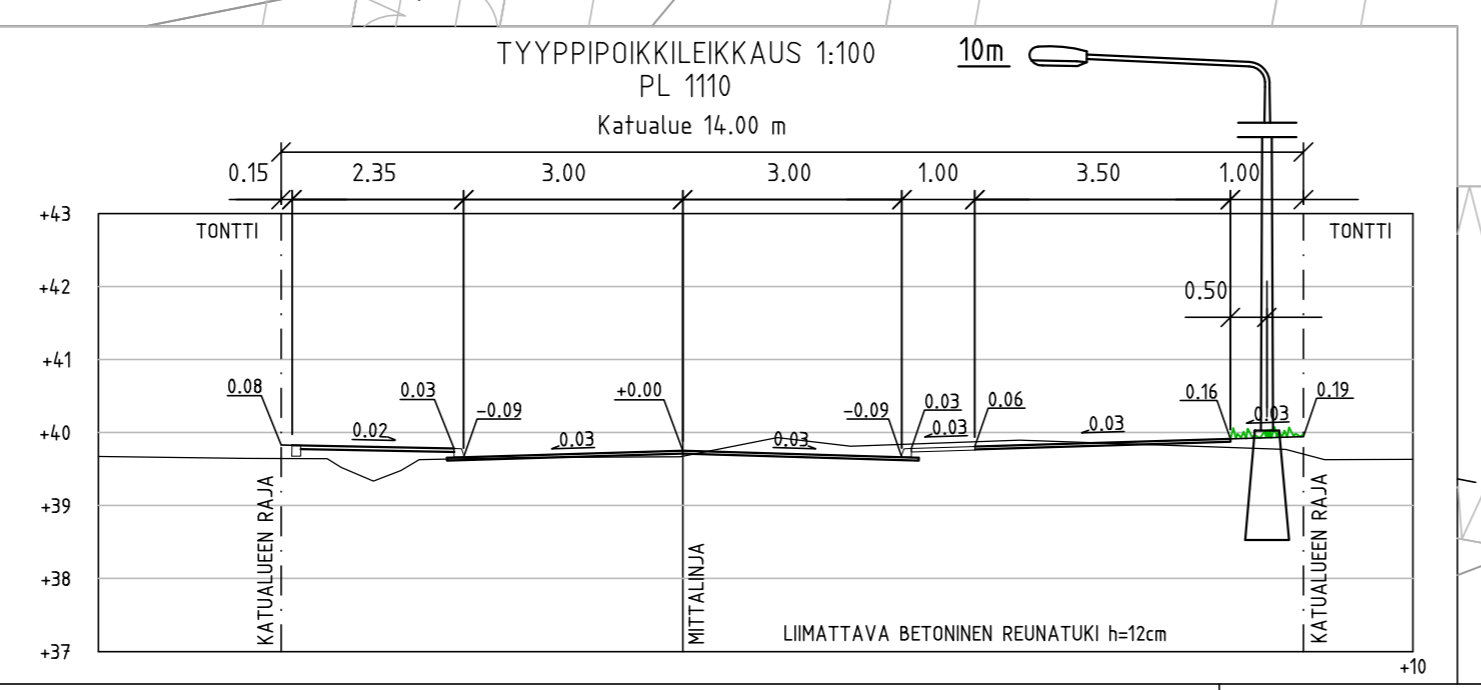
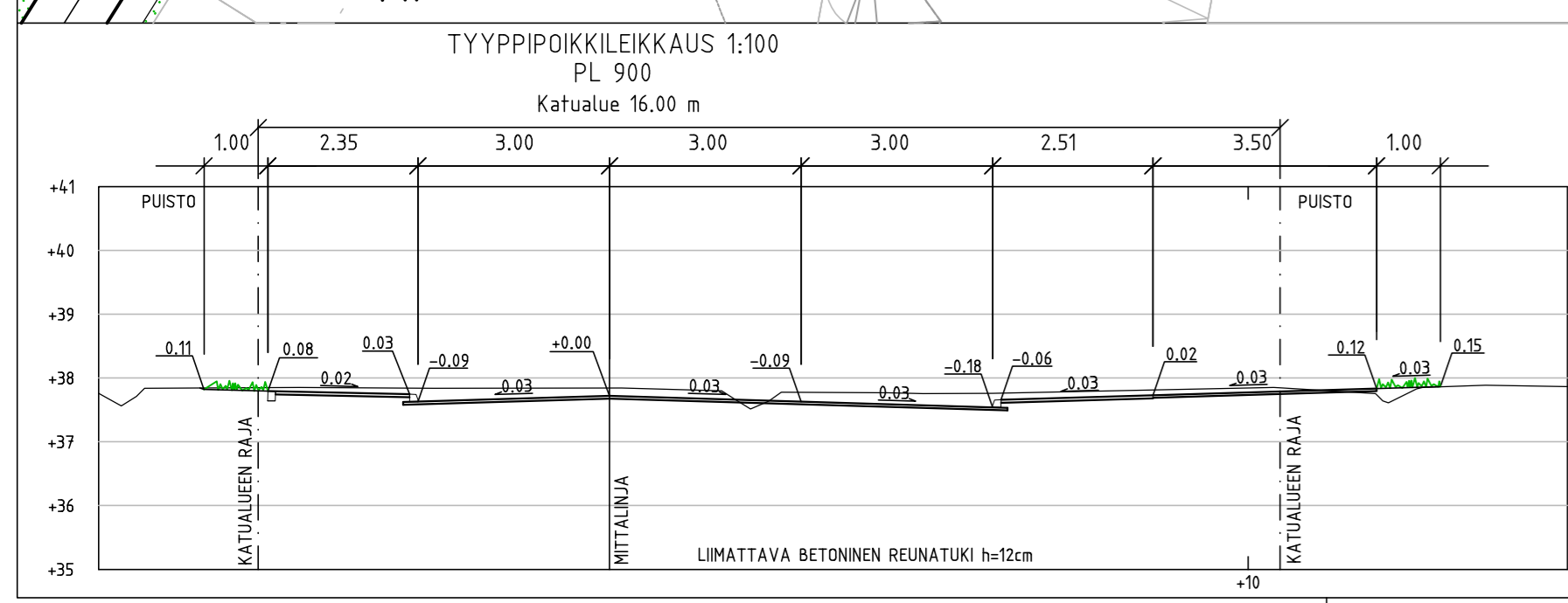
KORVAA PERUSTUKSEN: K 8101 011  
KORVAA OSITTAIN PERUSTUKSEN:

KORVATTU PERUSTUKSELLA:  
KORVATTU OSITTAIN PERUSTUKSELLA:

TUNN.	MASTOS TAI TÄYDENNYK	PIKAVUOS	PIIRITÄJÄ	SUUNNITTELIJA	TARK.
-------	----------------------	----------	-----------	---------------	-------

TURUN KAUPUNGIN YMPÄRISTÖ- JA KAAVOITUSVIRASTO		PURJALANKATU 5 00100 TURKU Puh 02-300 000 Fak 02-3024 912
SUUNNITTELU- JA KAAVOITUSVIRASTO		
SUUNNITTELU- JA KAAVOITUSVIRASTO		
KUKKAMAARIANKATU väli: Renginkatu-Pyhän Marian tie		SISÄLTÖ KATUSUUNNITELMA
SUUNNITTELIJA Kari Linnakoski	PIIRITÄJÄ Pia Erme	TARKASTAJAT <b>KLi</b>
PÄIVÄYS 22.4.2016	SUUNNITTELUKÄYTTÖN <b>Matti Salonen</b>	SEITSEMÄN TARKAST. MITTAKAAVA 1:500, 1:100 PERUSTUSNUMERO K 8701 024
		MUUTOS

- MERKINTÖJEN SELITYKSET:**
- 39.6 SUUNNITELTU KORKEUS AJORADALLA
  - SUUNNITELTU KORKEUS NYKYINEN KORKEUS
  - 1 TONTTIJAKO EI REKISTERISSÄ
  - SUUNNITELTU KATUVALAISIN
  - SUUNNITELTU JAKOKAAPPI
  - 36.7 SUUNNITELTU AVO-OJAN KORKEUS NYKYINEN KORKEUS
  - SUUNNITELTU TULVAREIITTI
  - SUUNNITELTU AVO-OJA tai PAINANNE
  - SUUNNITELTU HULEVESIKAIVO
  - BETONIKIVEYS
  - BETONILAATOITUS
  - VIHERALUE
  - LUONNONKIVEYS
  - KENTTÄKIVEYS
  - ISTUTUSALUE
  - ASVALTI, AJORATA
  - ASVALTI, JALKAKÄYTTÄVÄ, KEVYEN LIIKENTEEN VÄYLÄ



VIHERALUE 0.15 m  
JALKAKÄYTTÄVÄ 2.35 m, asfaltti  
AJORATA 6.00 m, asfaltti  
VÄLKAISTIA 1.00 m, betonikiveys  
KEVYEN LIIKENTEEN VÄYLÄ 3.50 m, asfaltti  
VIHERALUE 1.00 m, nurmetus