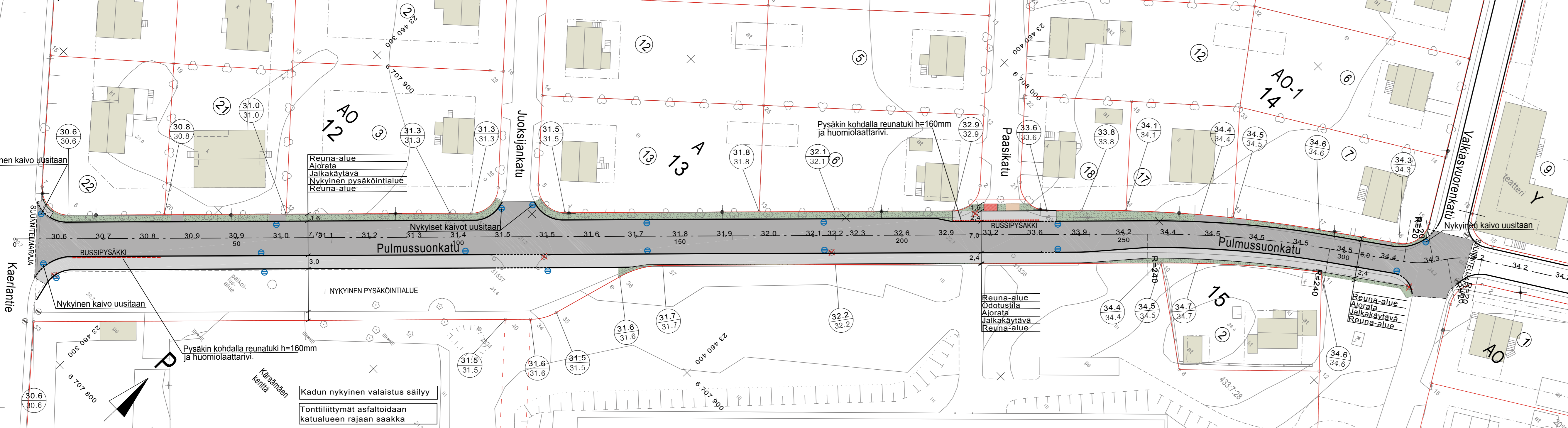


Asemapiirros 1:500



Reuna-alue  
Aiorata  
Jalkakäytävä  
Nykyinen pysäköintialue  
Reuna-alue

Reuna-alue  
Odotustila  
Aiorata  
Jalkakäytävä  
Reuna-alue

Kadun nykyinen valaistus säilyy  
Tonttiliittymät asfaltoidaan  
katualueen rajaan saakka

Merkkien selitykset:

- 32.9 / 32.9 SUUNNITELTU KORKEUS  
MAANPINNAN KORKEUS
- 31.4 SUUNNITELTU KORKEUS
- ASFALTTI, AJORATA
- ASFALTTI, JALKAKÄYTÄVÄ
- VIHERALUE
- KIVITUHKA
- REUNATUKI
- MADALLETTU REUNATUKI, h=60mm
- ⊕ SUUNNITELTU HULEVESIKAIVO
- ⊖ NYKYINEN HULEVESIKAIVO
- ⊕ POISTETTAVA HULEVESIKAIVO
- ✦ NYKYINEN, VALAISINPYLVÄS
- ✦ NYKYINEN, SÄILYVÄ PUU/PENSAS
- 15 AO KORTTELINUMERO
- 2 AO KORTTELIN KÄYTTÖTARKOITUS
- 2 TONTTI REKISTERISSÄ
- KATOS

Koordinaattijärjestelmä:  
Taso X,Y: ETRS-GK23  
(EUREF-FIN)  
Korkeus Z: N2000

HYVÄKSYNYT:  
VIRAN PUOLESTA:

KAUPUNGINOSA: KÄRSÄMÄKI  
ASEMAKAAVA: HYV. 15.5.1981 (37/1979)  
DIAARINUMERO: 9848-2015  
LIKENSUUNNITELMA: L 5191 043  
KATULUOKKA: 3

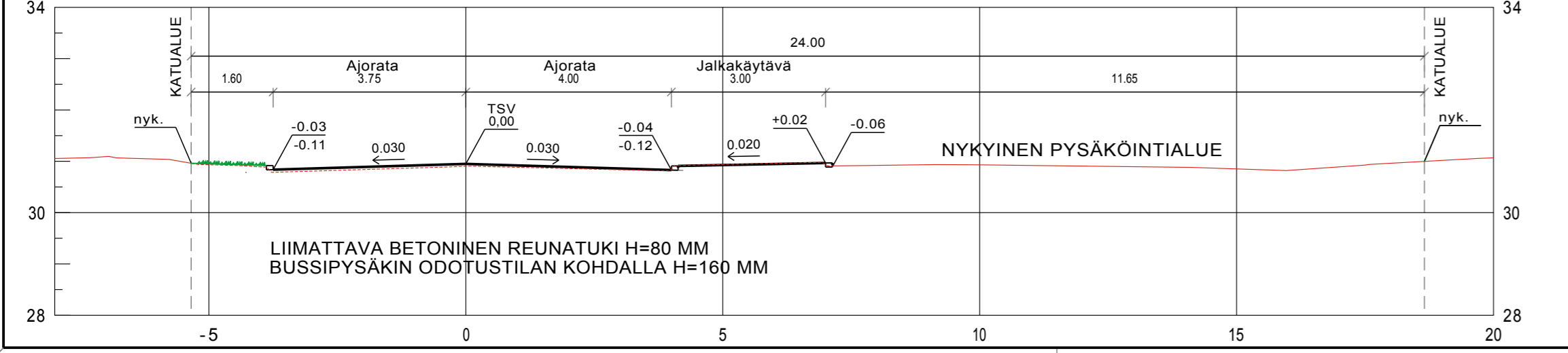
KORVAA PIIRUSTUKSEN:  
KORVAA OSITTAIN PIIRUSTUKSEN: D 5191 020, C 5191 021

KORVATTU PIIRUSTUKSELLA:  
KORVATTU OSITTAIN PIIRUSTUKSELLA:

TUNN. MUUTOS TAI TÄYDENNYS PÄIVÄYS SUUNNIT./PIIRIT. TARK./HYV.

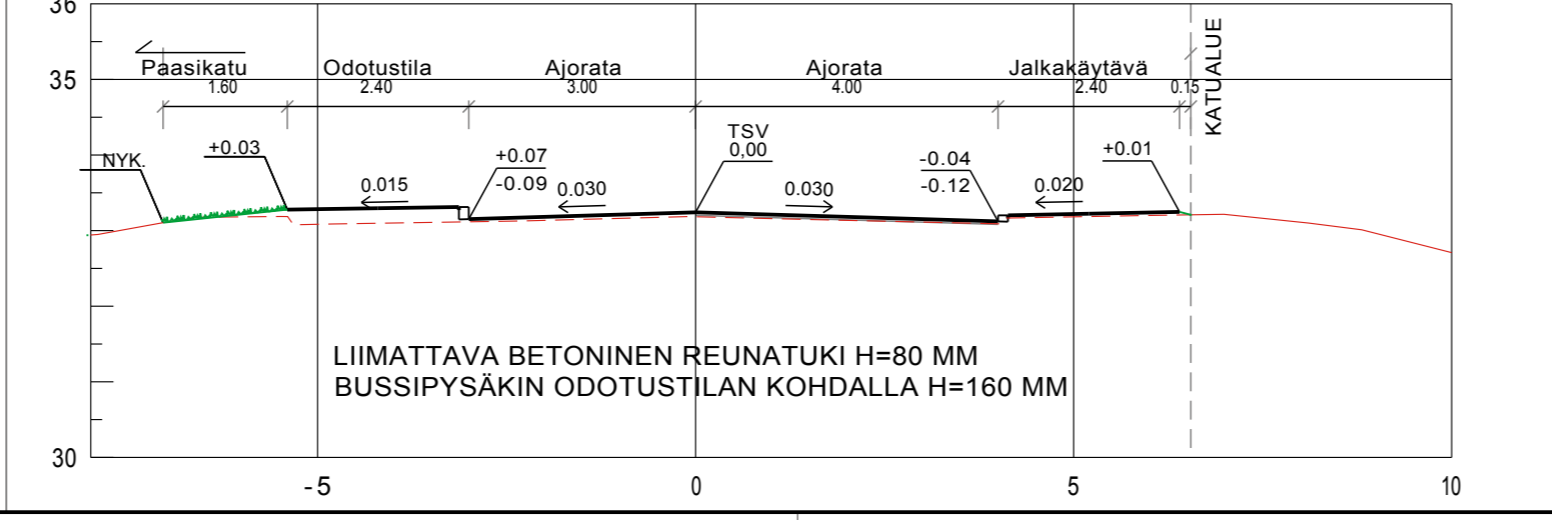
TYYPPIPOIKKILEIKKAUS 1:100

PL 50.00



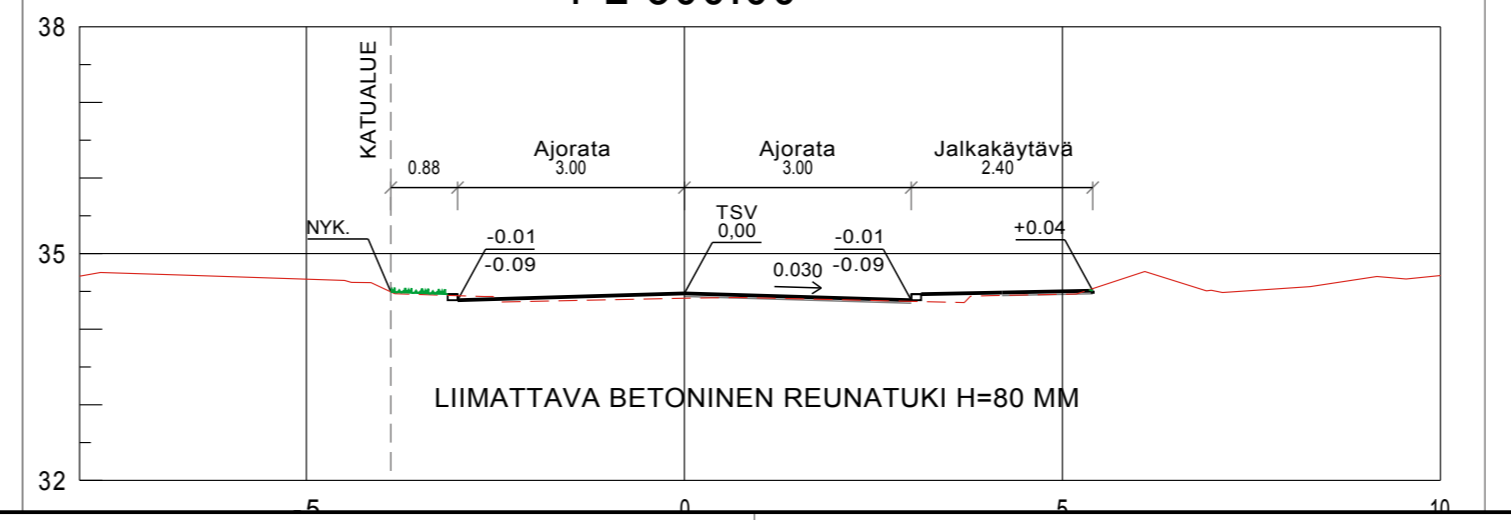
TYYPPIPOIKKILEIKKAUS 1:100

PL 220.00



TYYPPIPOIKKILEIKKAUS 1:100

PL 300.00



TURUN KAUPUNGIN YMPÄRISTÖTOIMIALA  
KAUPUNKISUUNNITTELU  
SUUNNITTELUYKSIKÖ

KOHDE PULMUSSUONKATU VÄLILLÄ KAERLANTIE - VALKIASVUORENKATU		SISÄLTÖ KATUSUUNNITELMA	
SUUNNITTELIJA Sweco/JTUL	SUUNNITTELUAVUSTAJA	TARKASTANUT	MITTAKAAVA 1:500, 1:100
PÄIVÄYS 23.3.2016	HYVÄKSYJÄ	SUUNNITTELUUPÄÄLLIKÖ	PIIRUSTUSNUMERO K 5191 051
SUUNNITTELUUPÄÄLLIKÖ SUUNN. JTUL PIIRIT. JTUL TARK. SILE		TIEDOSTO K5191051_Pulmussuonkatu.dwg	MUUTOS
SWECO Sustainable engineering and design	TKA	TYÖ N:O 20600709	PIIR N:O K1
Sweco Ympäristö Oy Uudenmaankatu 19A, 20700 Turku	30.3.2016		

Puolalanenkatu 5  
20100 Turku  
etunimi.sukunimi@turku.fi  
puh 02-330 000  
fax 02-230 5050