

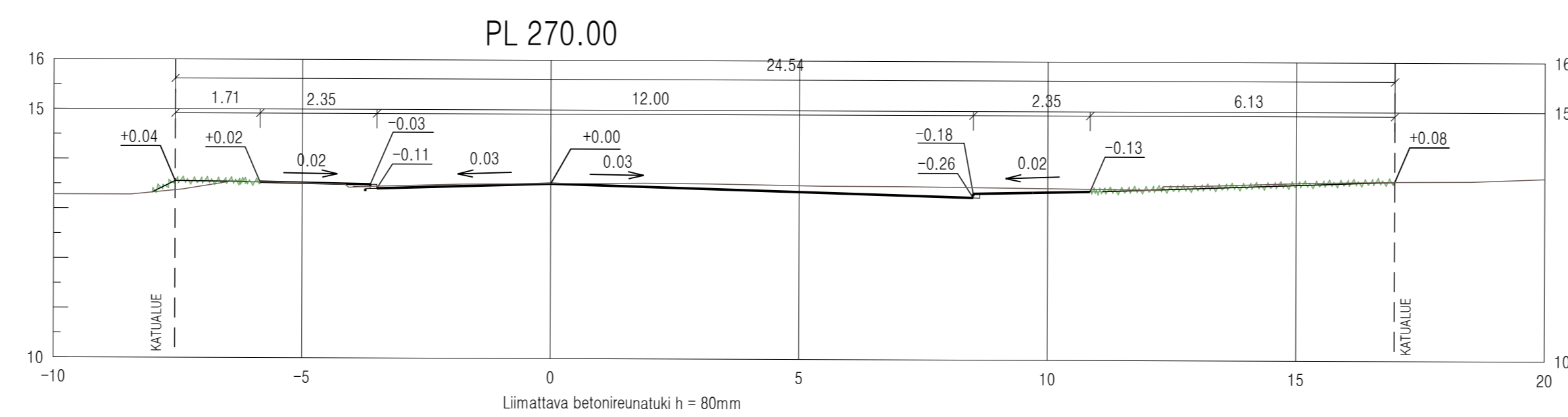
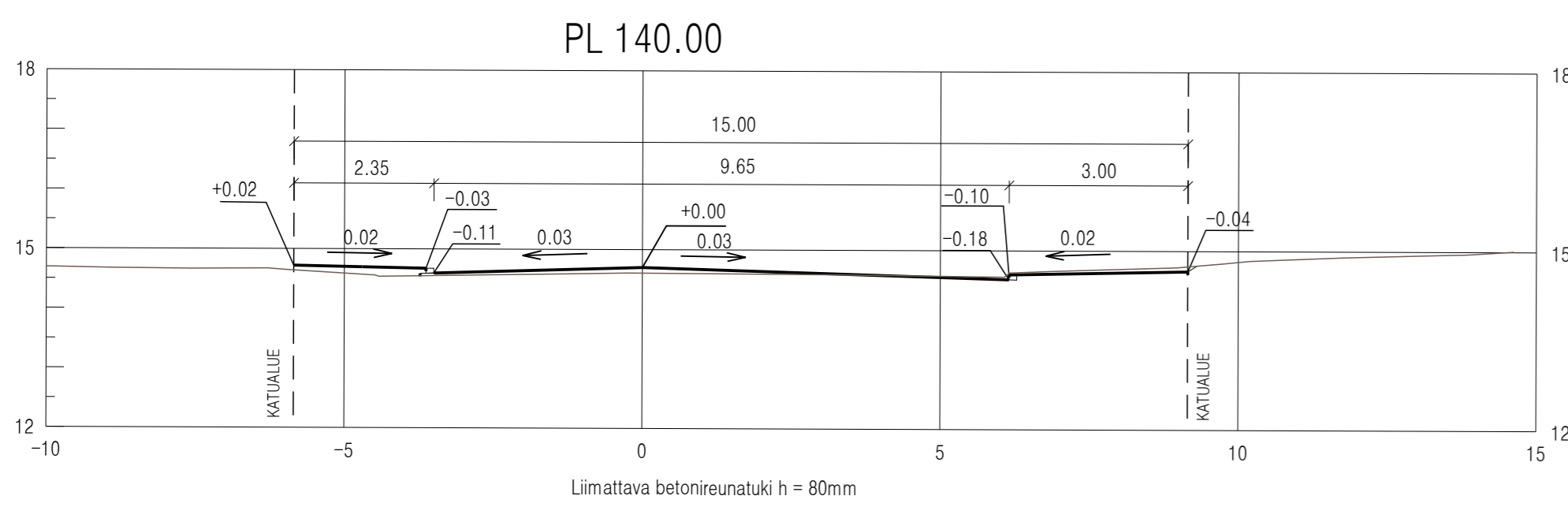
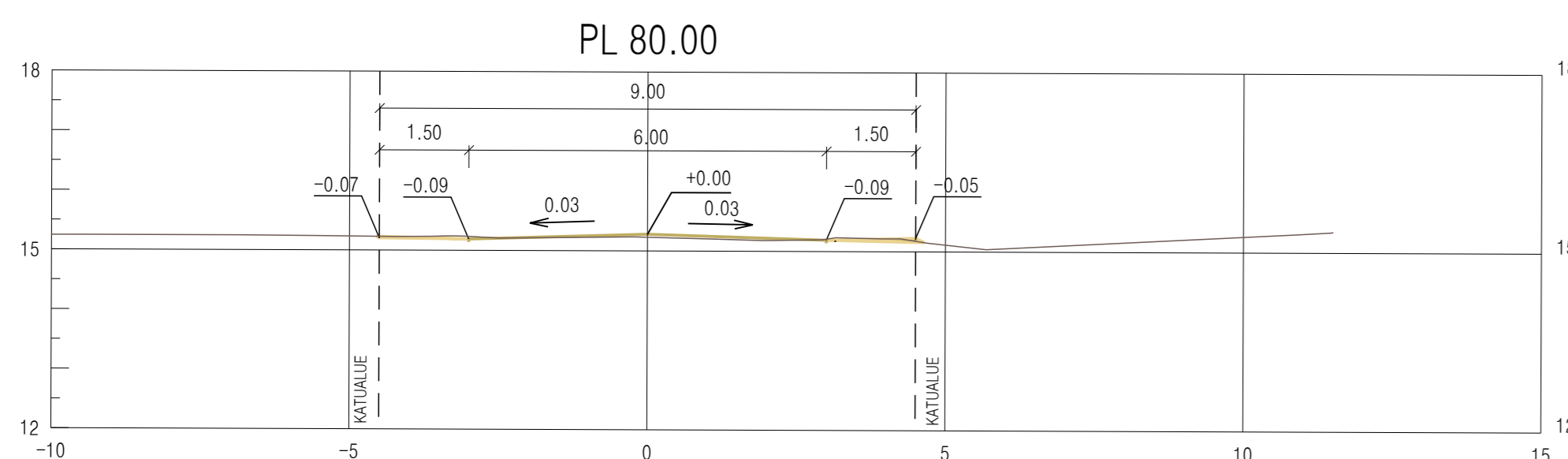
Asemapiirros 1:500

Raunistulan puistotie



- Merkkien selitykset:
- 13.5 SUUNNITELTU KORKEUS
 - 13.3 MAANPINNAN KORKEUS
 - SUUNNITELTU KORKEUS
 - ASVALTTI, AJORATA
 - ASVALTTI, JALKAKÄYTÄVÄ
 - MURSKE, AJORATA
 - SORA, PIENNAR
 - VIHERALUE
 - BETONIKIVEYS
 - SUUNNITELTU HULEVESIKAIVO
 - REUNATUKI
 - NYKYINEN VALAISINPVLVÄS
 - ISTUTETTAVA PUU
 - ISTUTETTAVA PENSA

Tyyppipoikkileikkaukset 1:100



- 41 KORTTELINUMERO
 ① TONTTI REKISTERISSÄ
 ③ TONTTILAKO EI REKISTERISSÄ

Koordinaattijärjestelmät:
 Taso X, Y: ETRS-GK23
 (EUREF-FIN)
 Korkeus Z: N2000

HYVÄKSYNTI:
 VIRAN PUOLESTA:

KAUPUNGINOSA: RAUNISTULA
 ASEMAKAVA: 5.5.1955 (73/1954), 24.2.1964 (17/1963), 10.3.1999 (1/1996), 9.3.2009 (6/2005)
 DIAARINUMERO: 3196-2015
 LIIKENNESUUNNITELMA: L 6577 019
 KATULUOKKA: 5

KORVAAN PIRUSTUKSEN: B 6577 016
 KORVAAN OSITTAIN PIRUSTUKSEN: D 6577 013, D 6577 014

KORVATTU PIRUSTUKSELLA:
 KORVATTU OSITTAIN PIRUSTUKSELLA:

TUUN. MUUTOS TAI TÄYDENNYS: PÄIVÄYS: SUUNNIT. PIIRIT: TARK. NYV.

TURUN KAUPUNGIN YMPÄRISTÖTOIMIALA
 KAUPUNKISUUNNITTELU
 SUUNNITTELUYKSIKKÖ

KOHDE: SARAMÄENTIE
 välillä Raunistula/18.2-Raunistulantie
 SISÄLTÖ: KATUSUUNNITELMA

SUUNNITTELU: Juha Syrjänen
 SUUNNITTELUVAIVASTIA: Marja-Leeni Vasama
 TARKASTAJAT: Kari Linnakoski
 MITTAKAIVA: 1:500, 1:100
 PÄIVÄYS: 25.5.2015
 HYVÄKSYNTÄ: Matti Salonen
 PIRUSTUSNUMERO: K 6577 021
 SUUNNITTELUKÄLKKÖ: MUUTOS