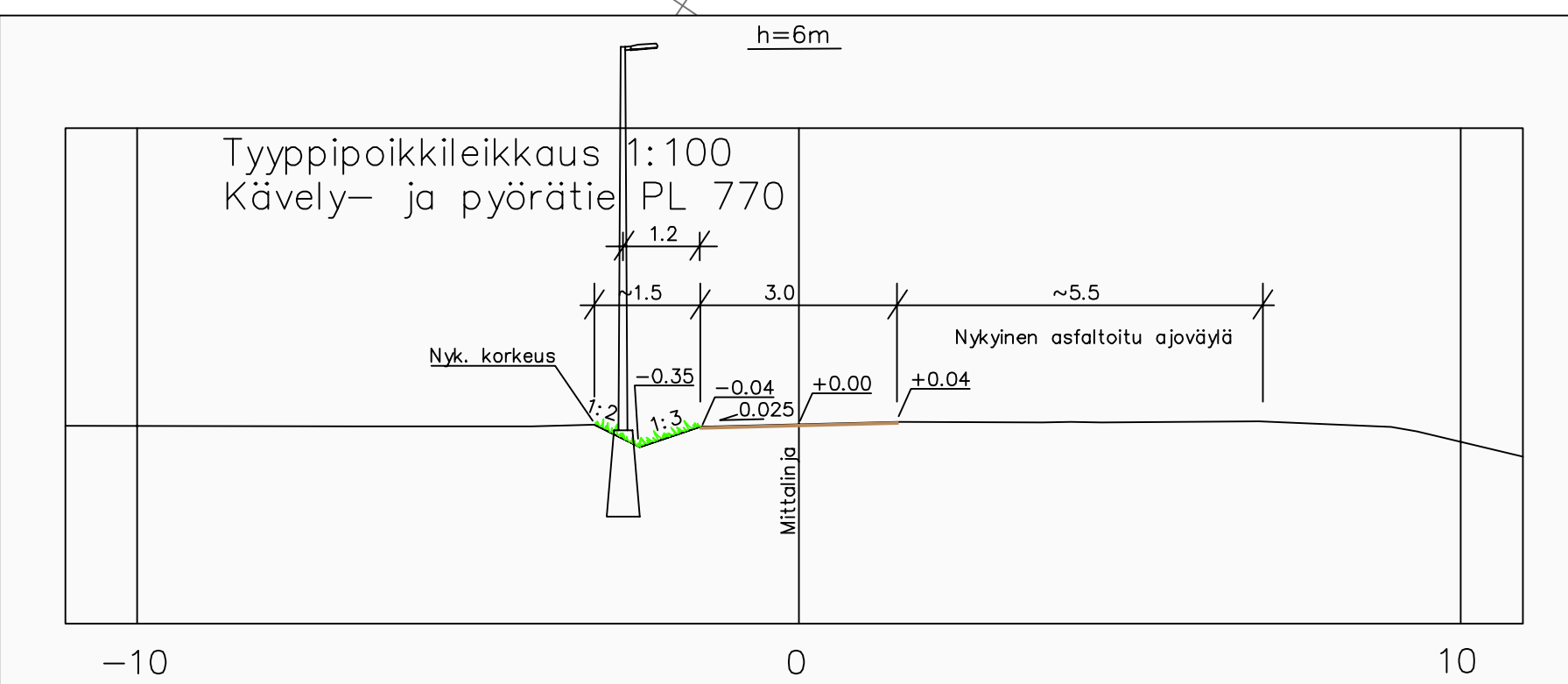
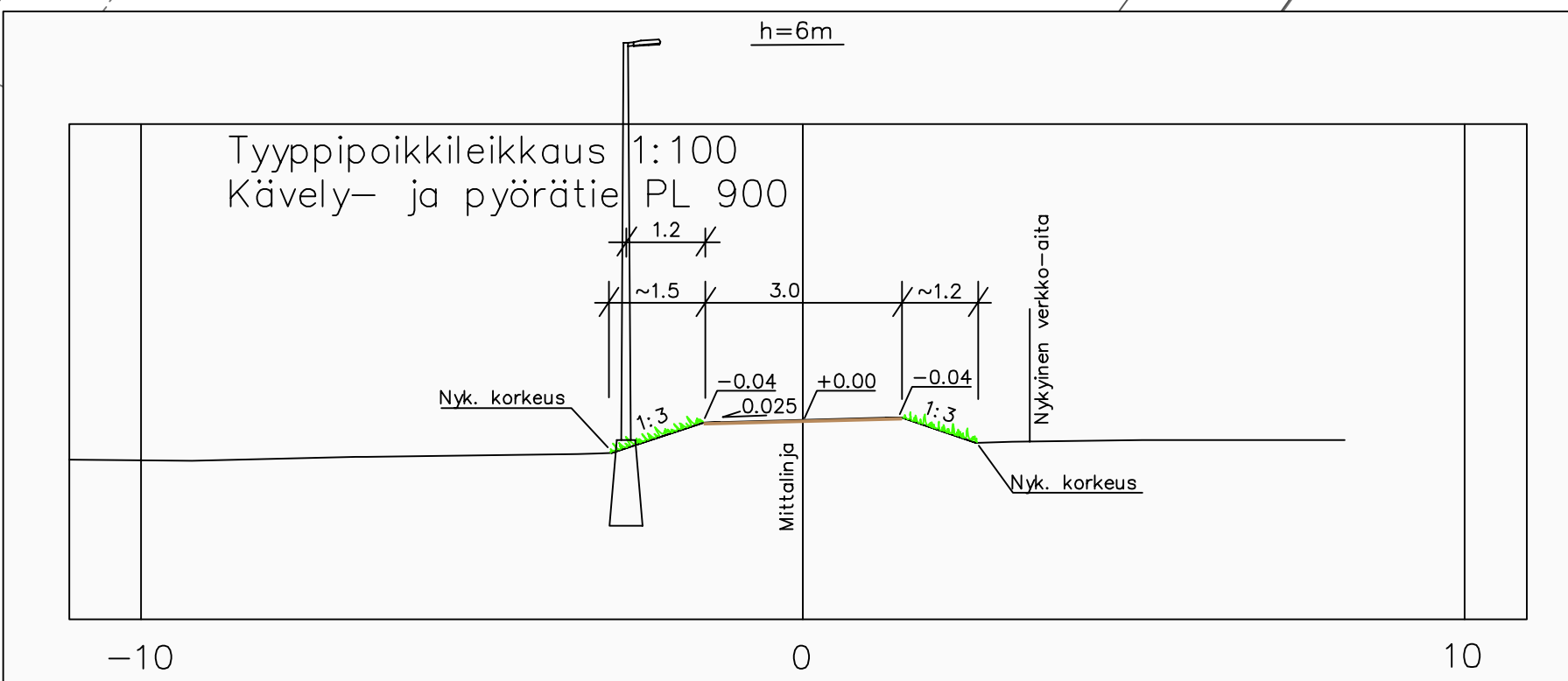
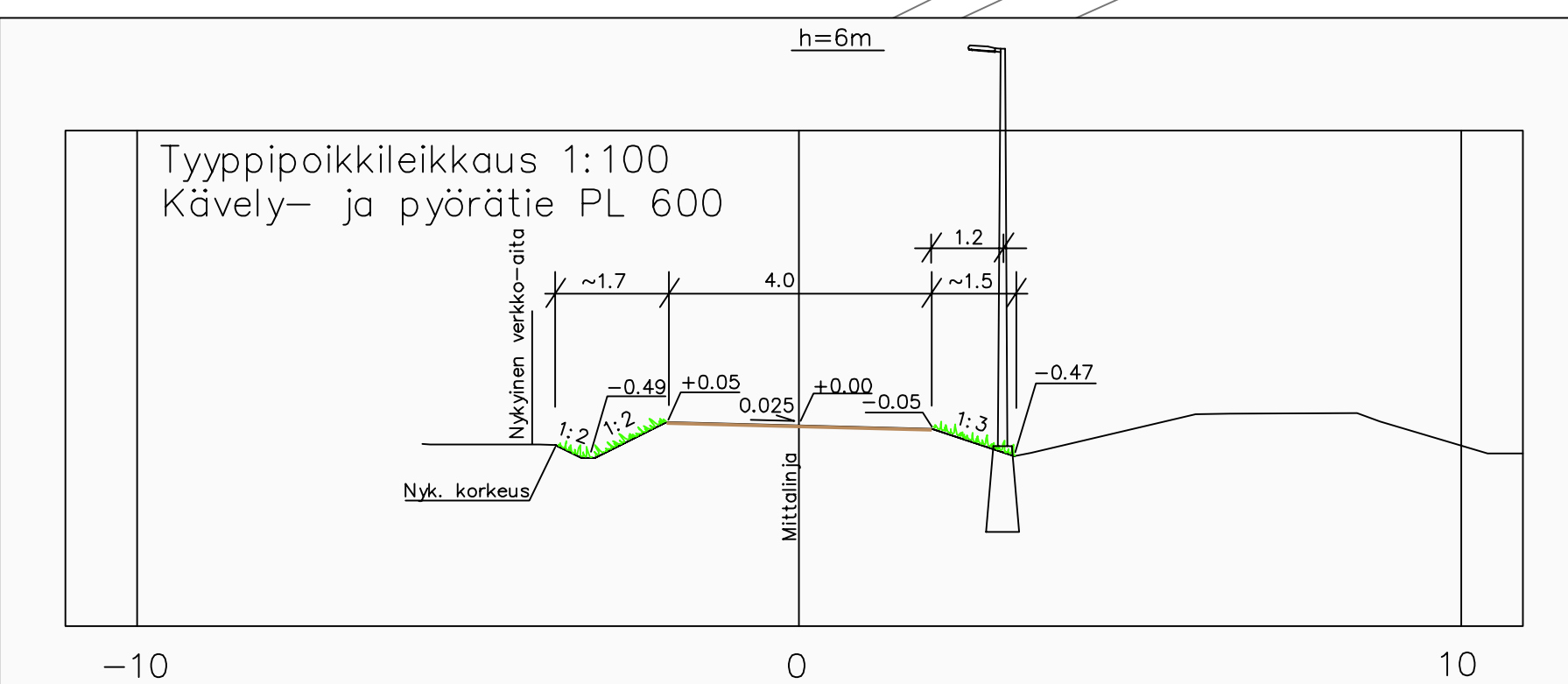

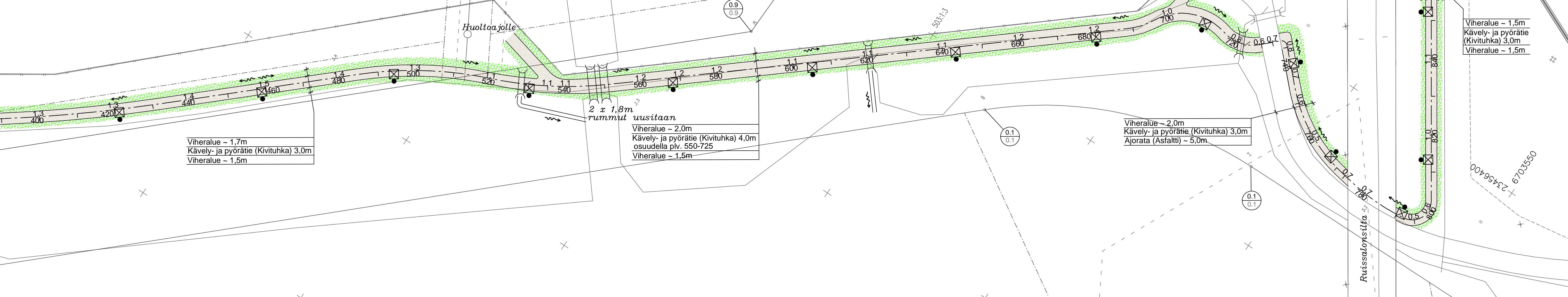
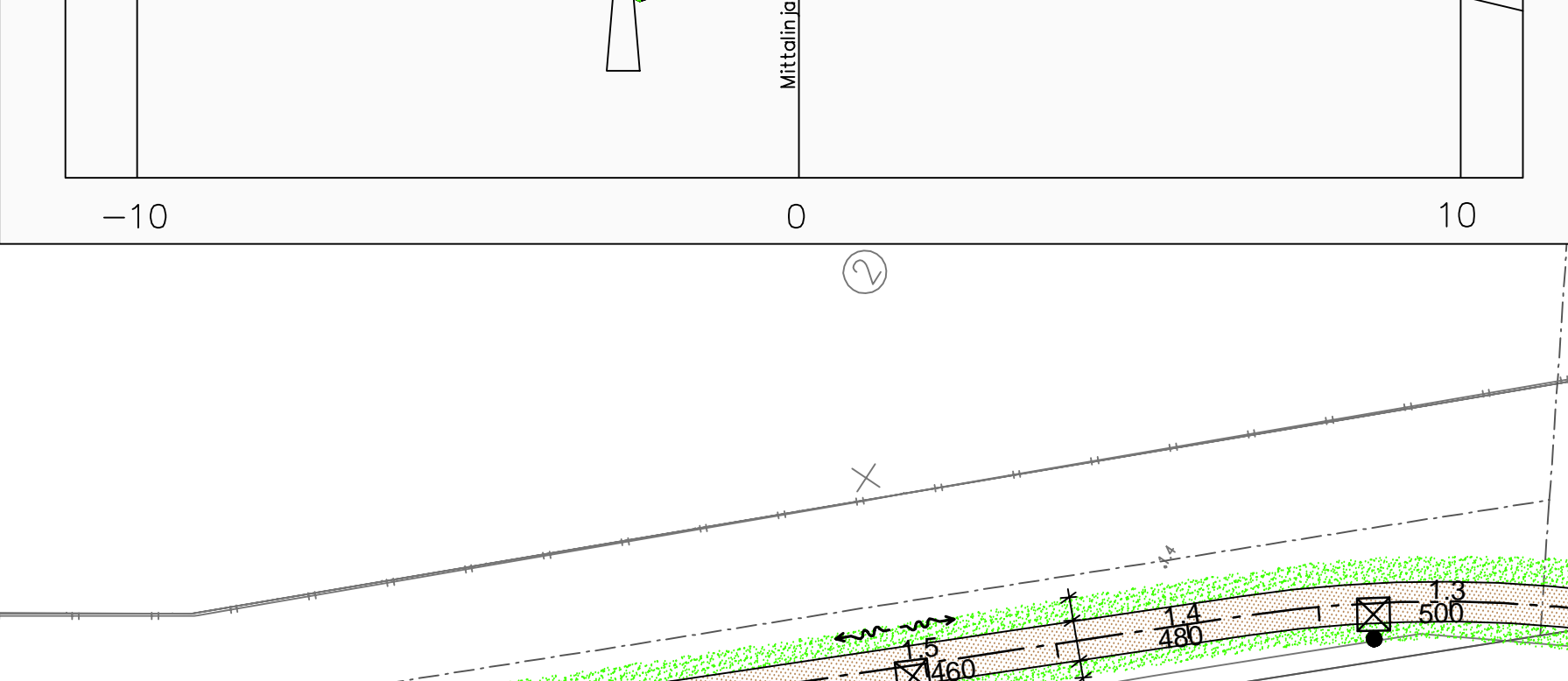


Asemapiirros 1:500



- Merkkien selitykset:
- ✕ Nyk. valaisin
 - 0.7 Nykyinen korkeus
 - 1.2 Suunniteltu korkeus
 - 0.9 Suunniteltu korkeus
 - 0.9 Maanpinnan korkeus
 - ~ Virtausnuoli
 - ~ Suunniteltu rumpu
 - Viheralue
 - Kivituhkapintaus
 - Nykyinen hulevesikaivo
 - Tonttinumero
 - Suunniteltu valaistus



Koordinaattijärjestelmät:
Taso XY: ETRS-GK23
(EUREF-FIN)
Korkeus Z: N2000

HYVÄKSYNTI: VIRAN PUOLESTA:			
KAUPUNGINOSA: SATAMA ASEMAKAAVA: 4.9.1981 (8/1975) DIARINUMERO: 9902-2014 LIKENNESUUNNITELMA: KATULUOKKA: kävely- ja pyörätie 7b			
KORVAV PIIRUSTUKSEN: KORVAV OSITTAIN PIIRUSTUKSEN:			
KORVATTU PIIRUSTUKSELLA: KORVATTU OSITTAIN PIIRUSTUKSELLA:			
TUNN.	MUUTOS TAI TÄYDENNYS	PÄIVÄYS	SUUNNIT./PIIRIT. TARK.
TURUN KAUPUNGIN YMPÄRISTÖTOIMIALA KAUPUNKISUUNNITTELU SUUNNITTELUYKSIKKÖ			
KOHDE VAPAAVARASTONKATU SATAMA/15.2 TUONTIKATU Väli : Satama/15.2 - Tuontikatu		SISÄLTÖ KATUSUUNNITELMA	
SUUNNITTELUJA	SUUNNITTELUAVUSTAJA	TARKASTANUT	MITTAKAAVA 1:500, 1:100
PÄIVÄYS	HYVÄKSYJÄ	SUUNNITTELUPIIRILUKKO	PIIRUSTUSNUMERO K 4851 002
PÄIVÄYS 29.01.2015		SUUNNITTELUJA Hannu Leino PROJEKTIPÄÄLLIKKÖ Matti Vuolamo	
DESTIA Infrasuunnittelu			