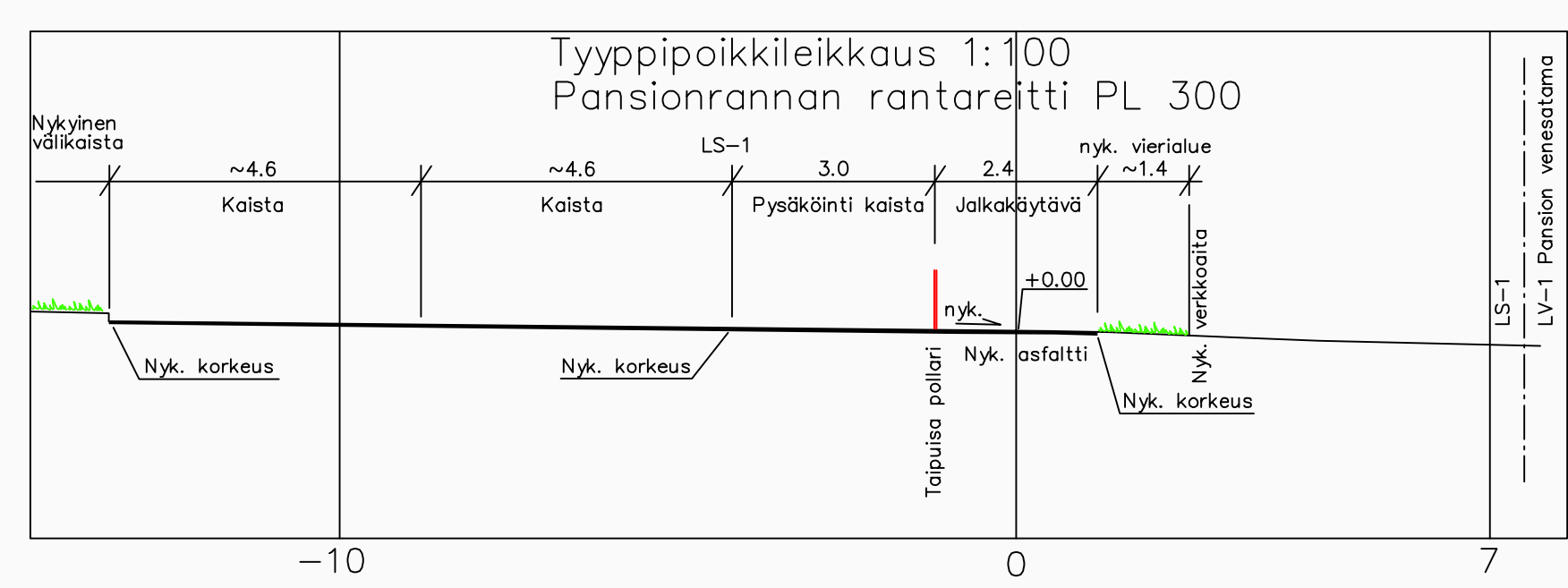
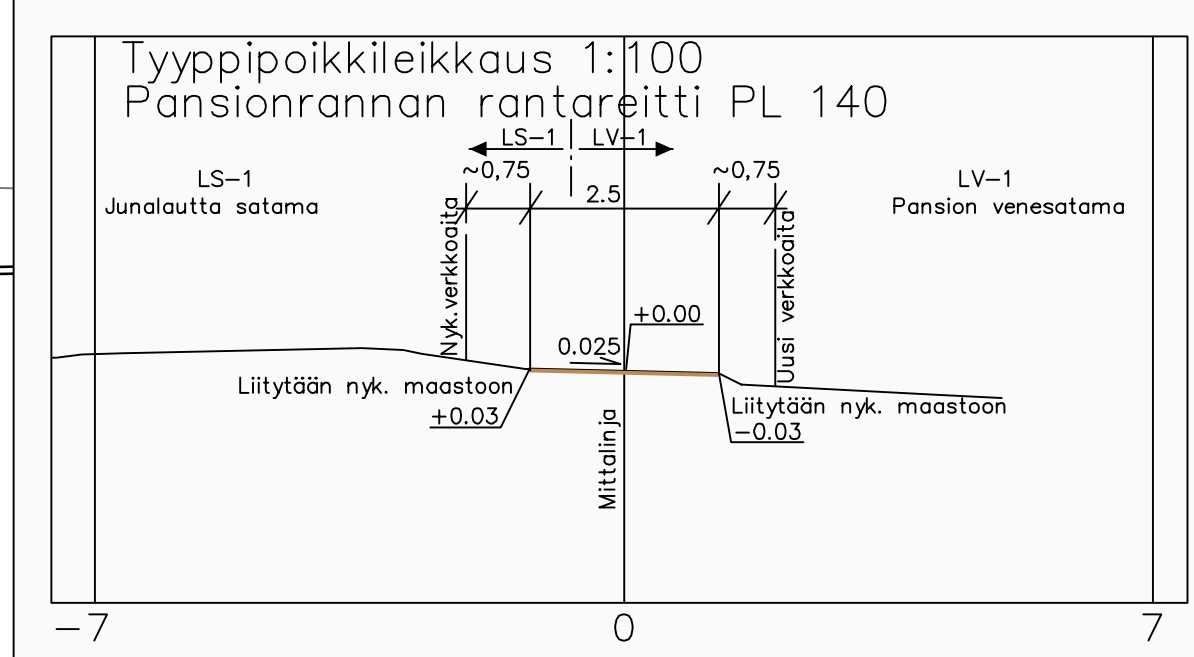
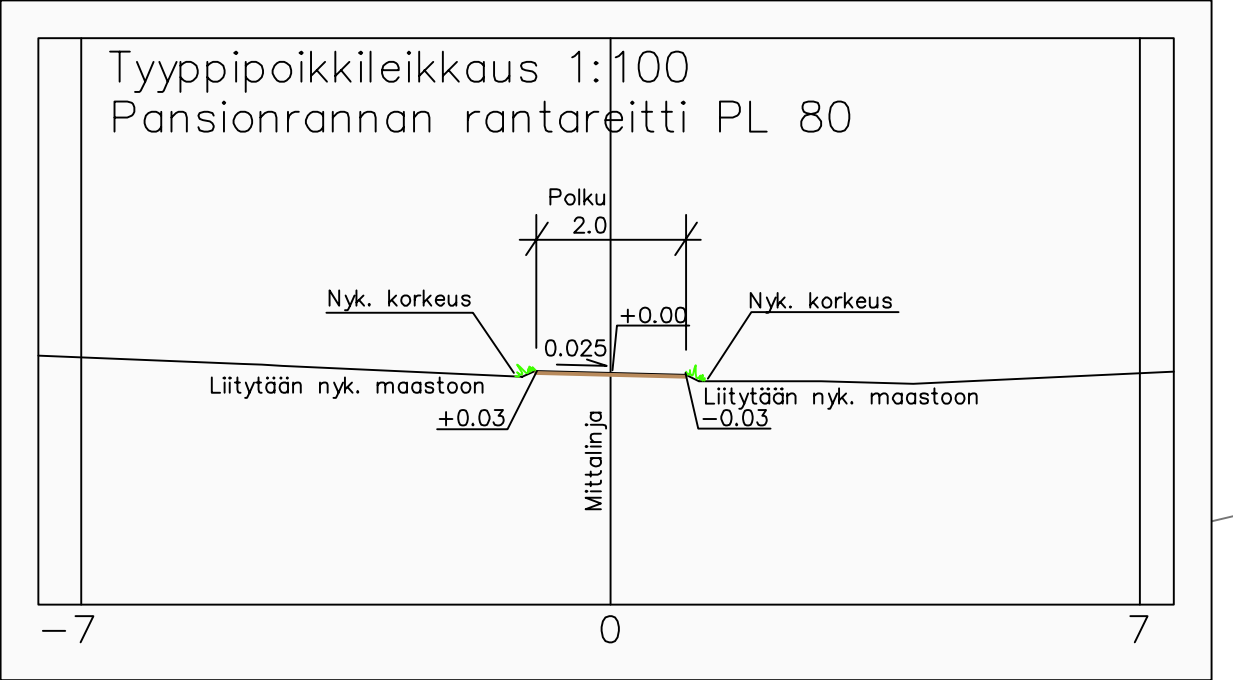


Asemapiirros 1:500



- Merkkien selitykset:**
- ✕ Nyk. valaisin
  - 2.2 Suunniteltu korkeus
  - 1.9 Nykyinen korkeus
  - ① Tonttinumero
  - Taipuisa pollari
  - — — Suunniteltu verkkoaita
  - x — x — Nykyisen verkkoaidan purkaminen
  - Asfaltointi
  - ▨ Nykyinen asfaltointi jalkakäytävän kohdalla
  - ▩ Murskepintaus
  - ⊕ Nykyinen hulevesikaivo

EV-1  
(Pansionranta)

LV-1  
(Pansion venesatama)

LV-1  
(Pansion venesatama)

Pansion venesatama

Pansion satamatie

Artukaisen kylä

Koordinaattijärjestelmät:  
Taso X,Y: ETRS-GK23  
(EUREF-FIN)  
Korkeus Z: N2000

HYVÄKSYNYT:  
VIRAN PUOLESTA:

KAUPUNGINOSA: PANSIO  
ASEMAKAAVA: 28.8.2006 (58/2001)  
DIAARINUMERO: 10422-2014  
LIKENSUUNNITELMA:  
KATULLUOKKA: 7b

KORVAA PIIRUSTUKSEN:  
KORVAA OSITTAIN PIIRUSTUKSEN:

KORVATTU PIIRUSTUKSELLA:  
KORVATTU OSITTAIN PIIRUSTUKSELLA:

TUNN. MUUTOS TAI TÄYDENNYS PÄIVÄYS SUUNNIT./PIIRT. TARK.

TURUN KAUPUNGIN YMPÄRISTÖTOIMIALA  
**KAUPUNKISUUNNITTELU**  
SUUNNITTELUYKSIKKÖ

Puolalanenkatu 5  
20100 Turku  
eturunika@turku.fi  
puh 02-330 000  
fax 02-230 5050

KOHDE: Pansion satamatie  
Asemakaavan mukaiset  
LS-alue, LV-alue  
(Pansionrannan rantareitti)

SISÄLTÖ: YLEISEN ALUEEN SUUNNITELMA

SUUNNITTELUJA	SUUNNITTELUAVUSTAJA	TARKASTANUT	MITTAKAAVA
			1:500, 1:100
PÄIVÄYS	HYVÄKSYKÄ	SUUNNITTELUJAPÄÄLLIKKÖ	PIIRUSTUSNUMERO
			K 2062 012
		SUUNNITTELUJA	MIUTOS
		Hannu Leino	
		PROJEKTIPÄÄLLIKKÖ	
		Matti Vuolamo	

**DESTIA**  
Infrasuunnittelu

9.2.2015