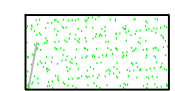
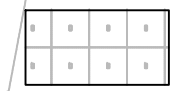
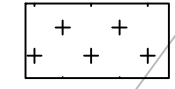


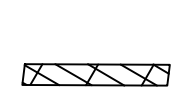
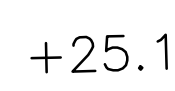



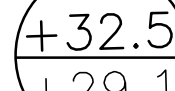

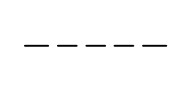


-  = Nurmetus
-  = Nurmikivi
-  = Maksaruohomatto
-  = Noppakivi
-  = Graniittilaatta
-  = Nupukivi
- +25.1 = Suunniteltu korkeus
-  = Tukimuri
-  = Istutettava puu
-  = Suunniteltu korkeus  
Mitattu korkeus
-  = Suunniteltu hulevesikaivo
-  = Painanne
-  = Kaide
-  = Tonttinumero

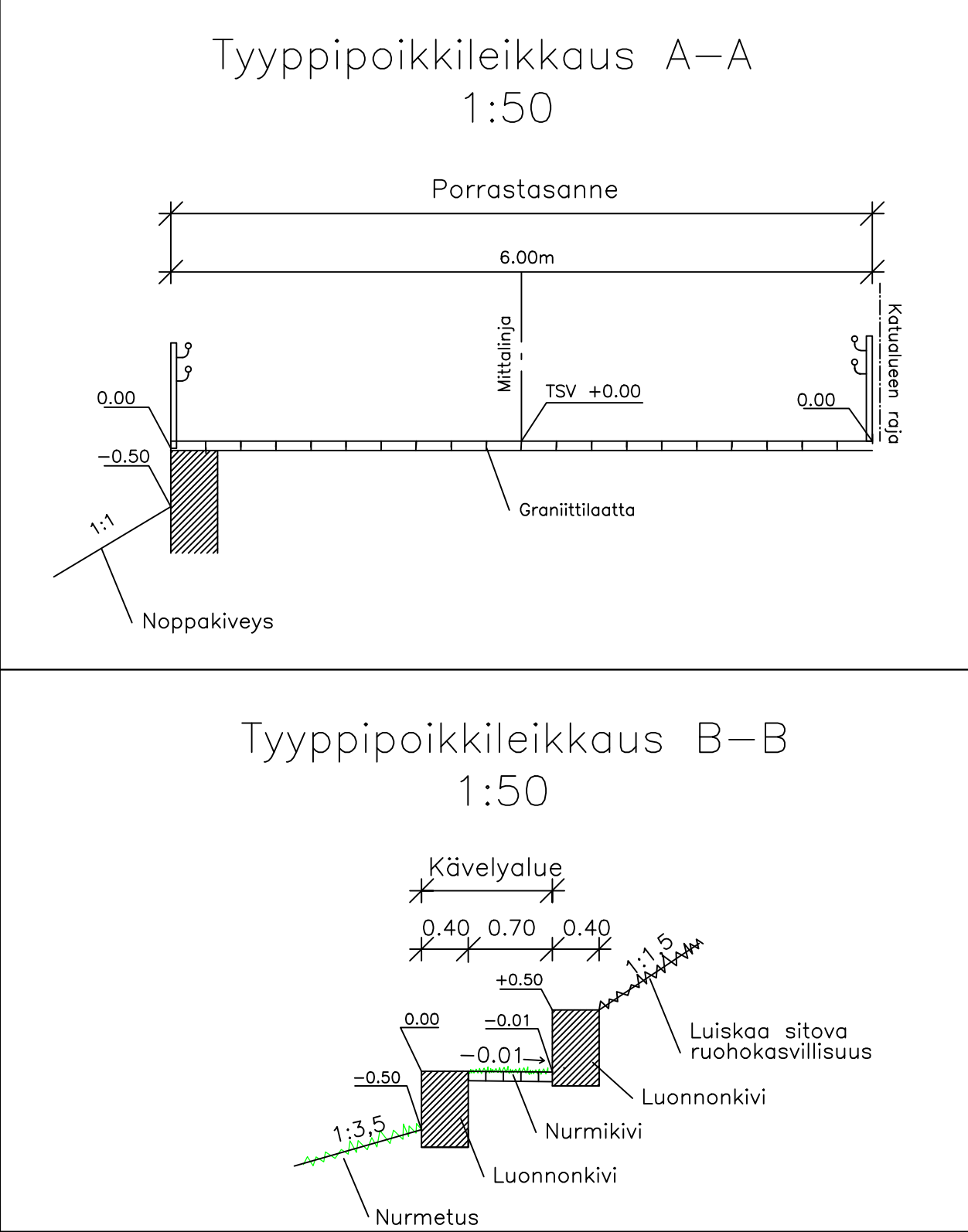
Michailowinkatu

Michailowinkatu

Michailowinkatu

PORTAAT VALAISTAAN

Nykyinen muuri



HYVÄKSYNTI: VRAN PUOLESTA		Koordinaattijärjestelmät: Taso X,Y: ETRS-OK23 (EUREF-FIN) Korkeus Z: N2000	
KALFUNNOS:	008		
ASEMAKAAVA:	25.8.2008 (49/2002)		
DIARINUMERO:	13242-2009		
LIKENNESUUNNITELMA:	-		
KATULLOKKA:	-		
KORVAA PIIRUSTUKSEN:	-		
KORVAA OSITTAIN PIIRUSTUKSEN:	-		
KORVATTU PIIRUSTUKSELLE:			
KORVATTU OSITTAIN PIIRUSTUKSELLE:			
TUNN. MUUTOS TAI TÄYDENNYS		PÄIVYS	SUUNNIT./PIIRT. TARK.
TURUN KAUPUNGIN YMPÄRISTÖTOIMIALA KAUPUNKISUUNNITTELU SUUNNITTELUYKSIKKÖ			
KOHDE <b>MICHAILOWIN PORTAAT</b>		SISÄLTÖ <b>KATUSUUNNITELMA</b>	
SUUNNITTELMIA	SUUNNITTELUKAVUUNNITTELMIA	TARKASTAJAT	MITTAKAVA
FCG	FCG		1:100, 1:50
PÄIVYS	HYVÄKSYNTÄ	PIIRUSTUSNUMERO	MUUTOS
		<b>K 9033 002</b>	
SUUNNITTELUKAVUUNNITTELMIA		Suunnitteluala, työnnumero ja piirustuksen numero	