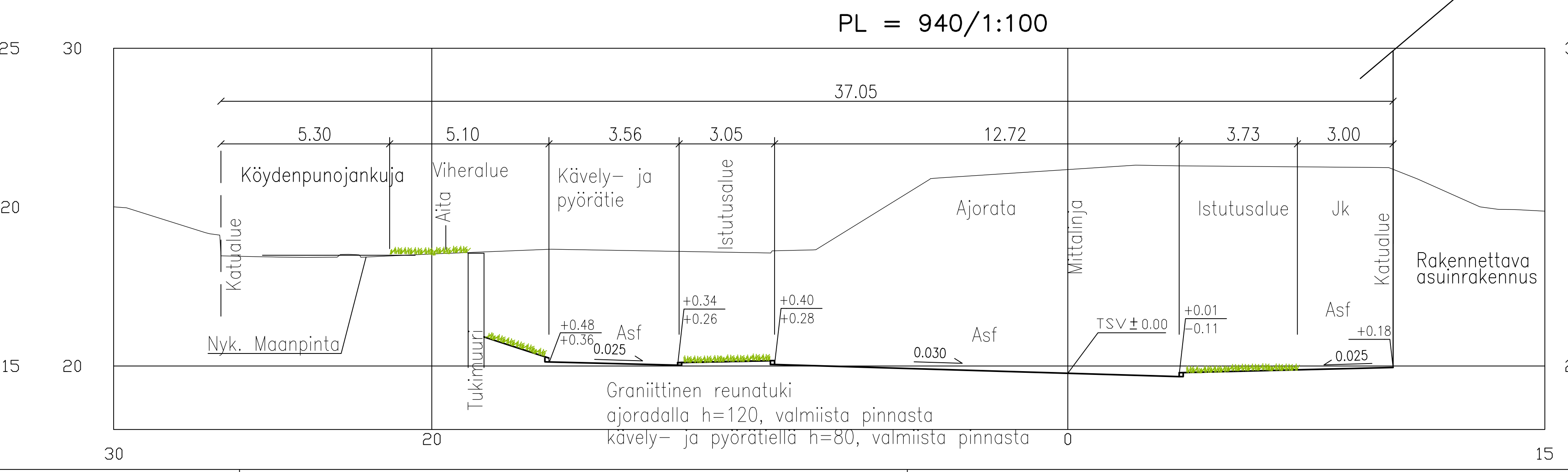
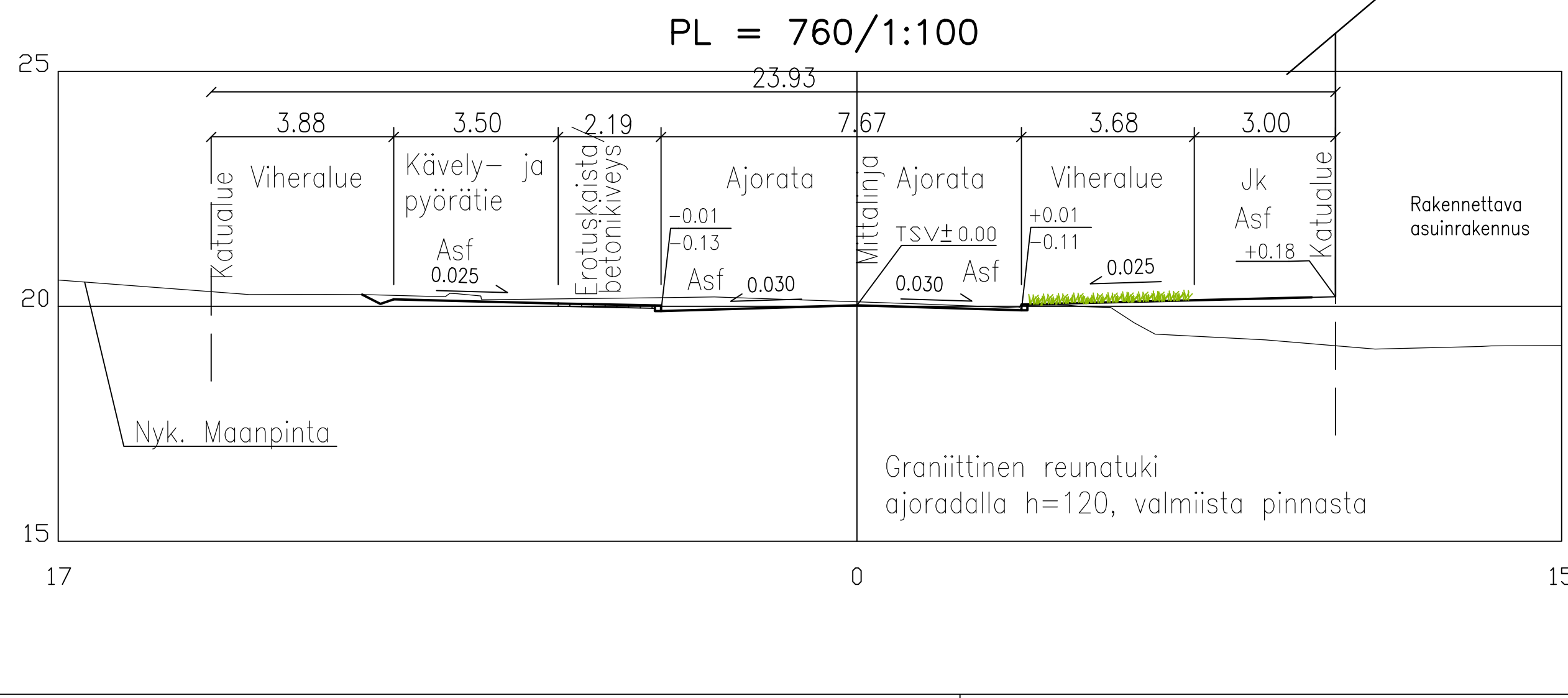

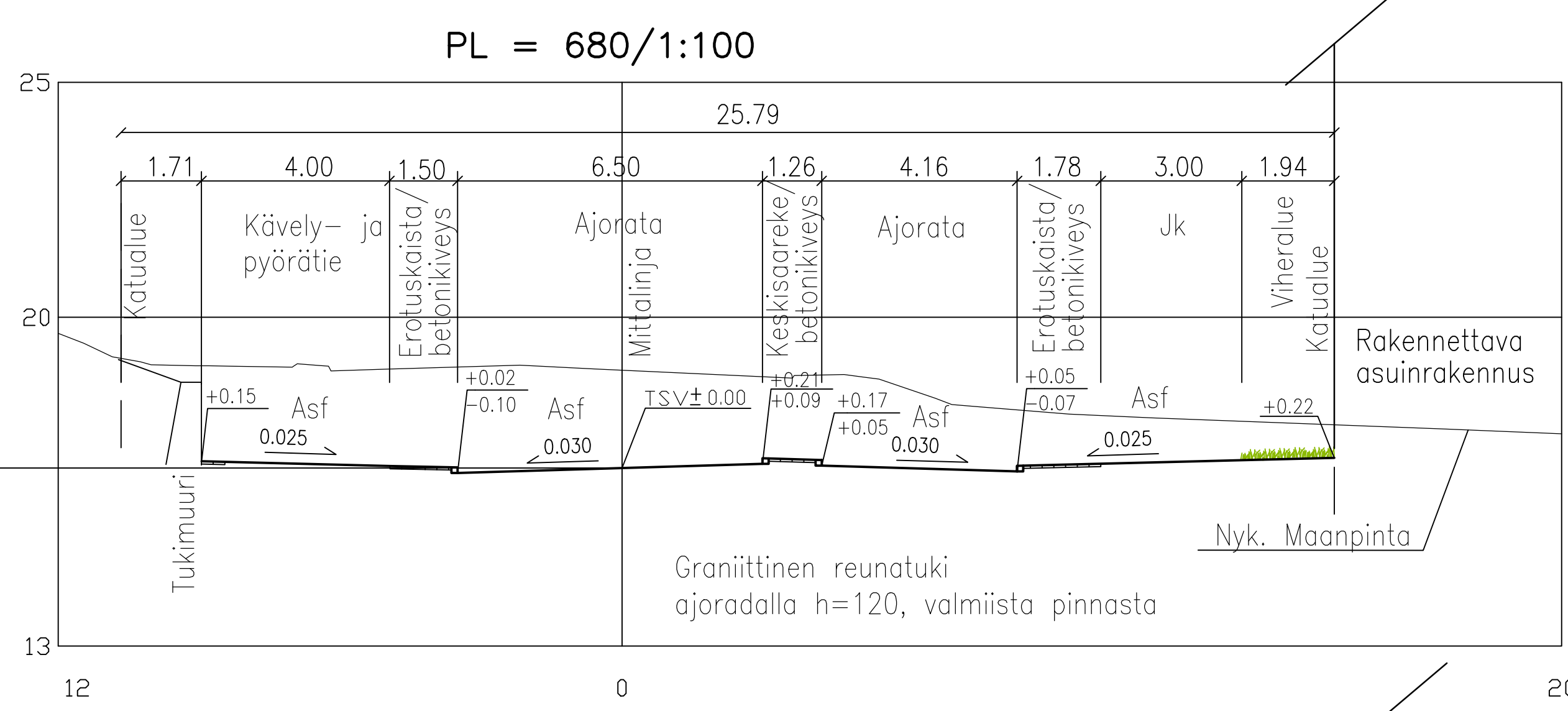


- Merkkien selitys:**
- graniittinen reunatuki h=120 mm valmiista pinnasta
 - graniittinen reunatuki h=80 mm valmiista pinnasta
 - graniittinen madallettu reunatuki
 - asfalttiviiste
 - suunnitelmaraja
 - suoja-aita
 - betonilaatta
 - betonikivi, harmaa
 - luonnonkivi
 - nurmetus
 - pensasistutus
 - asfaltti
 - ⊗ istutettava puu
 - ⊗ suunniteltu hulevesikaivo
 - ⊗ suunniteltu hulevesikaivo, viheralueella
 - tukimuuri
 - ⊕ suunniteltu korkeus
 - ⊕ nykyinen korkeus
 - +21.2 suunniteltu kadun pinnan korkeus
 - ⊗ katuvalaisin, h=10m
 - ⊗ katuvalaisin, h=6m
 - ⊗ purettava rakennus



Koordinaattijärjestelmät:
Taso X,Y: ETRS-GK23
Korkeus Z: N2000

HYVÄKSYNTY:
VIRAN PUOLESTA:

KAUPUNGINOSA: POHJOLA 071
ASEMAKAAVA HYVÄKSYNTY: 11.10.2014 (44/2004)
DIAGRAMINUMERO: 10629-2014
LIKENNESUUNNITELMA: L 5942 039
KATULUOKKA: AJORATA 1, KEVYEN LIIKENTEEN VÄYLÄ 5

KORVAAN PIIRUSTUKSEN:
KORVAAN OSITTAIN PIIRUSTUKSEN: C 5942 001,002,016,018

KORVATTU PIIRUSTUKSELLA:
KORVATTU OSITTAIN PIIRUSTUKSELLA:

TURUN KAUPUNGIN YMPÄRISTÖTOIMIALA
KAUPUNKISUUNNITTELU
SUUNNITTELUYKSIKKÖ

KOHDE
KÖYDENPUNOJANKATU
Välillä Junakatu-
Köydenpunojankaari

SISÄLTÖ
KATUSUUNNITELMA

SUUNNITTELIJA RAMBOLL/KKU	PIIRITÄJÄ RAMBOLL/KKU	TARKASTANUT RAMBOLL/PTn	TARKASTANUT Kari Linnoski	MITTAKAAVA 1:500 1:100
PÄIVÄYS 30.10.2014	SUUNNITTELUKÄYTTÖN RAMBOLL	PIIRUSTUSNUMERO K 5942 006	MUUTOS	
RAMBOLL Linnankatu 3 a B 20100 Turku			82120970 K2	