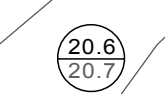

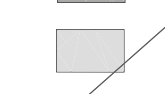
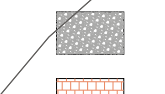
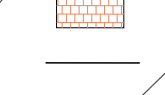
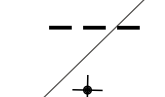
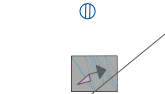
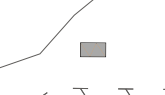








Asemapiirros 1:500

MERKKIEN SELITYKSET:

-  SUUNNITELTU KÖRKEUS
MAANPINTAN KÖRKEUS
-  24.3 SUUNNITELTU KÖRKEUS
-  VIHERALUE
-  ASFALTI, AJORATA
-  ASFALTI, JALKAKÄYTÄVÄ
-  SORA
-  BETONILAATTA
-  REUNATUKI
-  MADALLETTU REUNATUKI
-  NYKYINEN VALAISIN
-  NYKYINEN HULEVESIKAIVO
-  SUUNNITELTU HULEVESIKAIVO
-  NYKYINEN SÄHKÖMUUNTAMO
-  NYKYINEN JÄKKOKAAPPI
-  7 KORTTELINUMERO
-  3 TONTTI REKISTERISSÄ

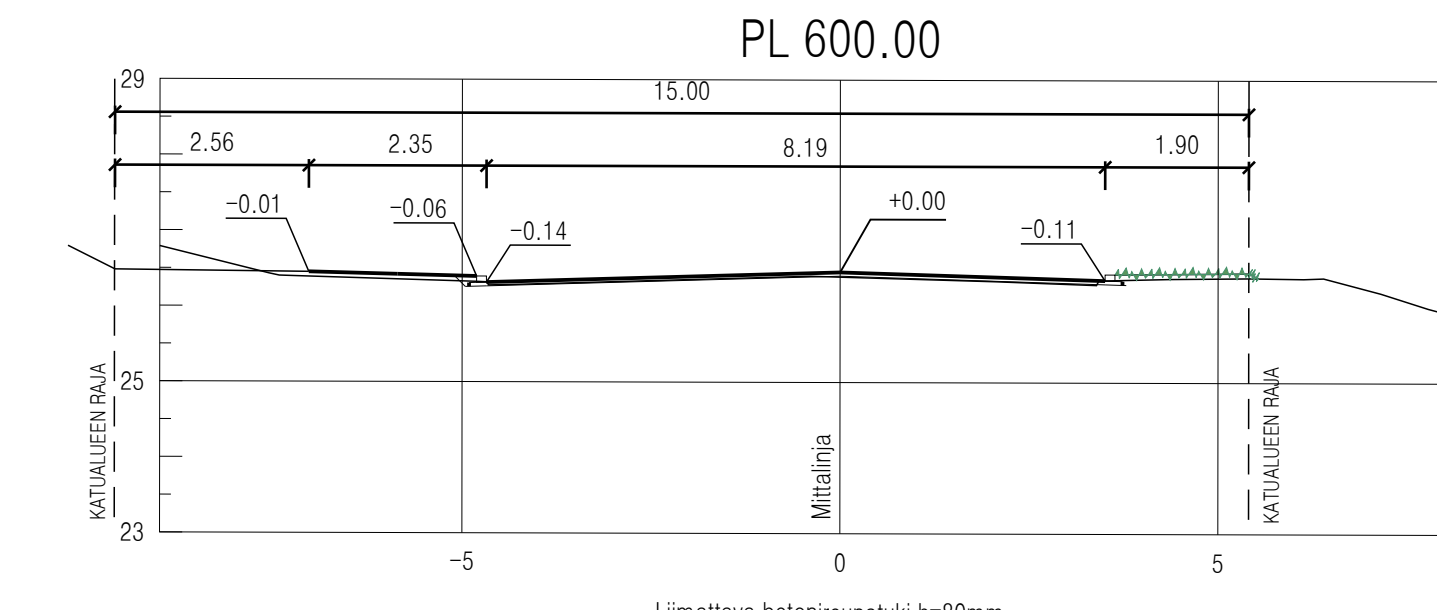
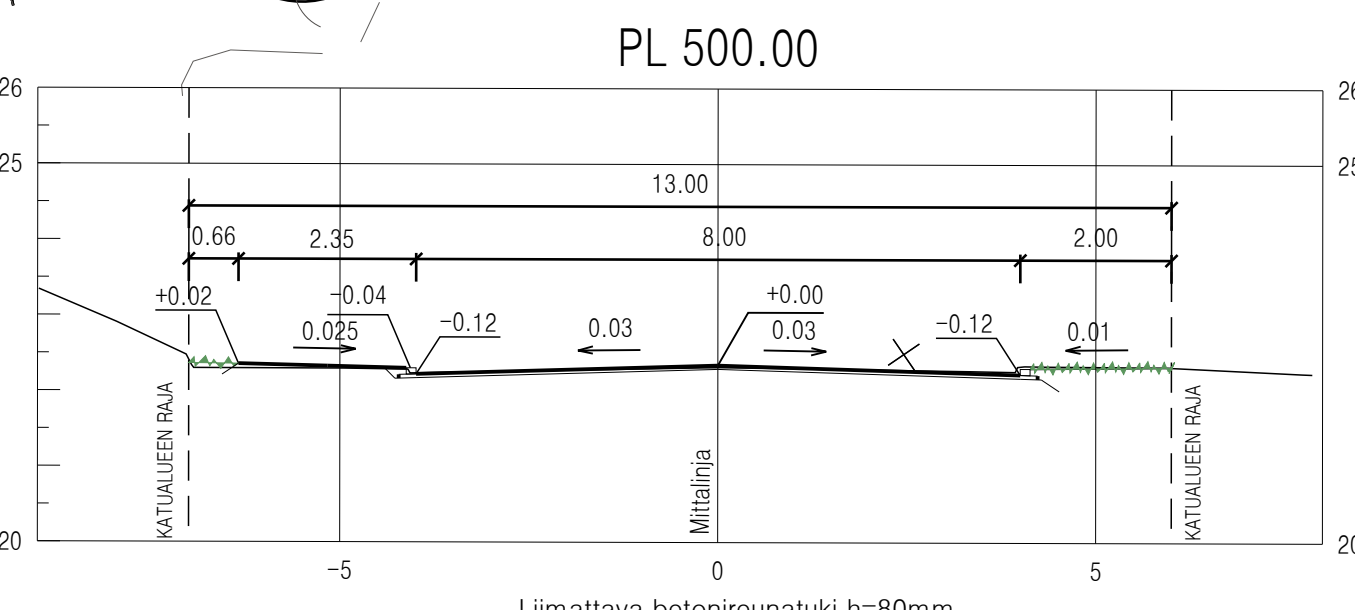
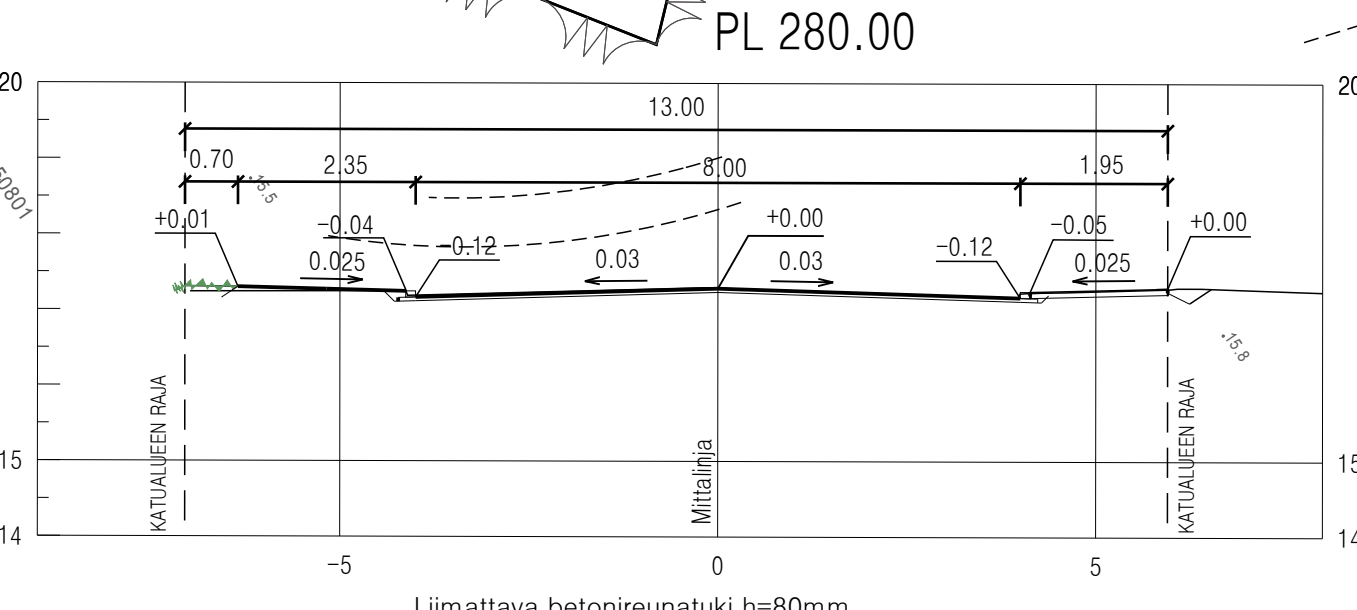
VIHERALUE	0.70
JALKAKÄYTÄVÄ (ASFALTTI)	2.35
AJORATA (ASFALTTI)	8.00
JALKAKÄYTÄVÄ (ASFALTTI)	1.95

JALKAKÄYTÄVÄ (ASFALTTI)	2.35
AJORATA (ASFALTTI)	8.00
SORA	1.60

VIHERALUE	0.65
JALKAKÄYTÄVÄ (ASFALTTI)	2.35
AJORATA (ASFALTTI)	8.00
VIHERALUE	2.00

Nykyiset tonttiliittymät sovitetaan katuun ja ja päälystetään katualueen rajaan asti.
Nykyinen valaistus säilyy.

Tyyppipoikkileikkaukset 1:100



HYVÄKSYNTI: VIRAN PUOLESTA:

KAUPUNGINOSA: KJURALA
ASEMAKAAVA: 24.6.1959 (32/1957), 4.9.1963 (13/1962), 7.4.1988 (9/1984)
DIAGRAMMI: 11127-2014
LIIKENNESUUNNITELMA: L 6039 017
KATULOOKKA: 5

KORVAA PIRUSTUKSEN: KORVAA OSITTAIN PIRUSTUKSEN D 6039 008 ja D 6039 009

KORVATTU PIRUSTUKSELLA: KORVATTU OSITTAIN PIRUSTUKSELLA:

TUNN. MUUTOS TAI TAYDENNYS PÄIVÄYS SUUNNIT. IPIST. TARKK. IHVY.

TURUN KAUPUNGIN YMPÄRISTÖTOIMIALA
KAUPUNKISUUNNITTELU
SUUNNITTELUYKSIKKÖ

KORDE: VIRMUNTIE välillä Äestie-Välppätie
SISÄLTÖ: KATUSUUNNITELMA

MITTAKAAVA: 1:500, 1:100
PÄIVÄYS: 26.11.2014
SUUNNITTELUKÄYTTÖNUMERO: K 6039 017