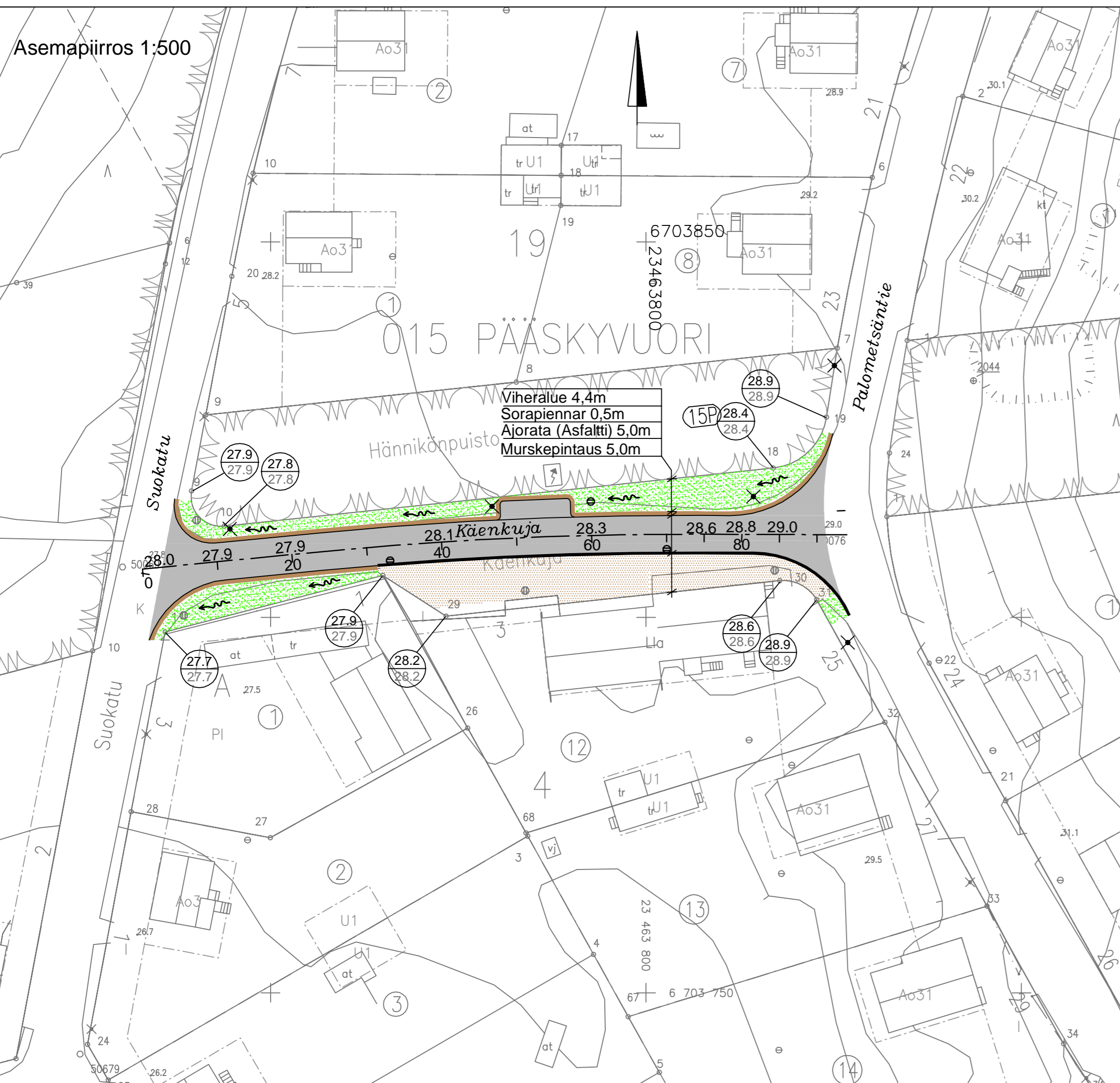


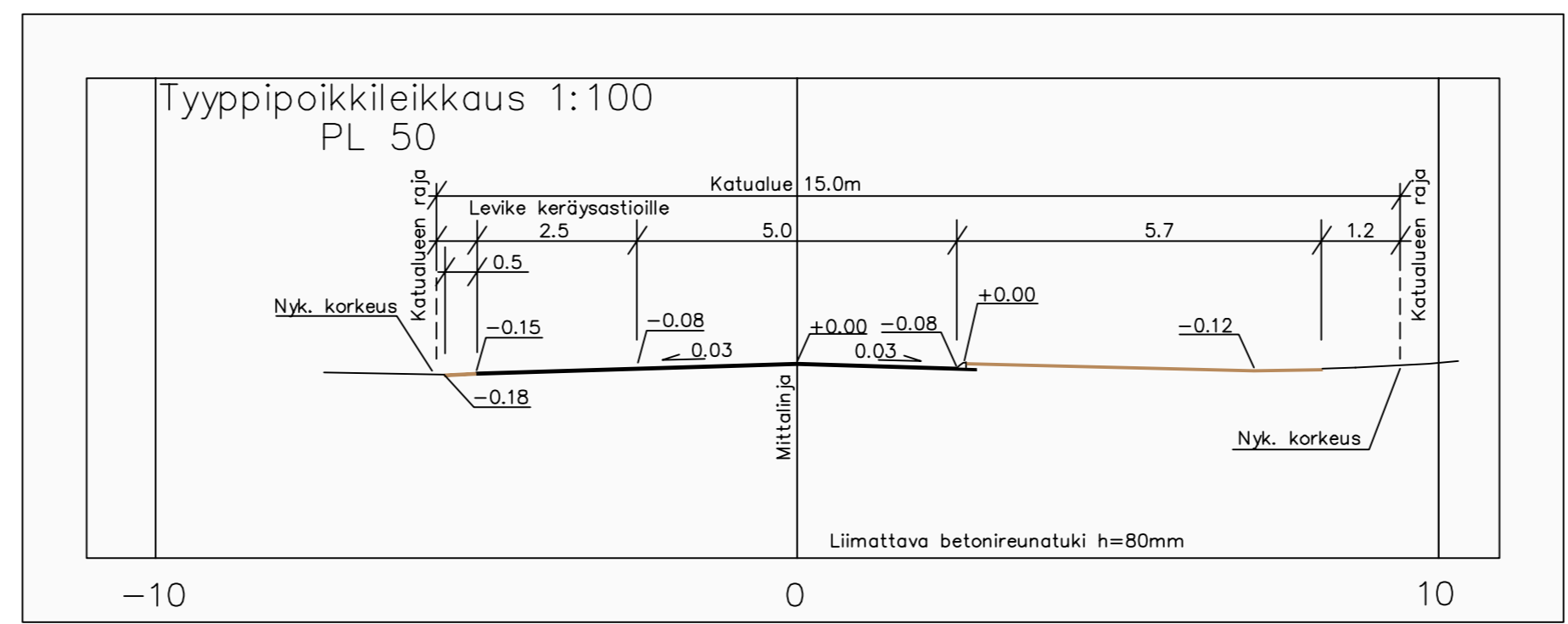
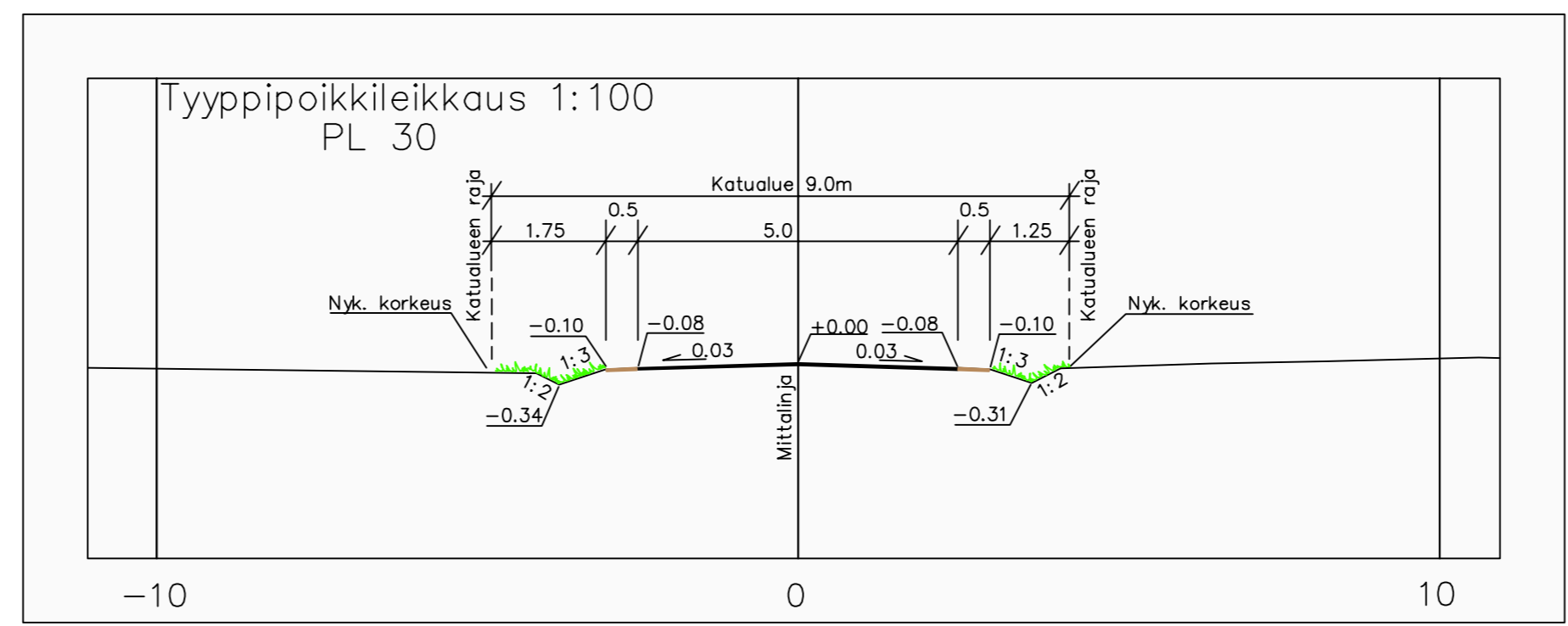
Asemapiirros 1:500



Viheralue 4,4m
Sorapiennar 0,5m
Ajorata (Asfaltti) 5,0m
Murskepintaus 5,0m

- Merkkien selitykset:**
- ✕ Nyk.valaisin
 - 28.1 Suunniteltu korkeus
 - 27.9 Suunniteltu korkeus
 - 27.9 Maanpinnan korkeus
 - Reunatuki h= 8cm
 - Sorapiennar
 - ~ Virtausnuoli
 - 4 Korttelinnumero
 - Viheralue
 - Asfaltti
 - Murskepintaus
 - ⊕ Nykyinen hulevesikaivo
 - ⊕ Suunniteltu hulevesikaivo
 - 12 Tonttinumero

Nykyinen katuvalaistus
Nykyiset tonttiliittymät sovitetaan katuun.



Koordinaattijärjestelmät:
Taso X,Y: ETRS-GK23
(EUREF-FIN)
Korkeus Z: N2000

HYVÄKSYNYT:
VIRAN PUOLESTA:

KAUPUNGINOSA: PÄÄSKYVUORI
ASEMAKAVA: hyv. 29.6.1959 (3/1959)
DIARINUMERO: 5094-2014
LIIKENNESUUNNITELMA:
KATULUOKKA: 5a

KORVAA PIIRUSTUKSEN: C 2441 003
KORVAA OSITTAIN PIIRUSTUKSEN:

KORVATTU PIIRUSTUKSELLA:
KORVATTU OSITTAIN PIIRUSTUKSELLA:

TUNN. MUUTOS TAI TÄYDENNYS | PÄIVÄYS | SUUNNIT./PIIRT. | TARK.

TURUN KAUPUNGIN YMPÄRISTÖTOIMIALA
KAUPUNKISUUNNITTELU
SUUNNITTELUYKSIKÖ

Puolalankatu 5
20100 Turku
etunimi.sukunimi@turku.fi
puh 02-330 000
fax 02-230 5050

KOHDE	SISÄLTÖ
KÄENKUJA	KATUSUUNNITELMA

SUUNNITTELIJA	SUUNNITTELUAVUSTAJA	TARKASTANUT	MITTAKAAVA
			1:500, 1:100
PÄIVÄYS	HYVÄKSYJÄ	SUUNNITTELU-PÄÄLLIKKÖ	PIIRUSTUSNUMERO
			K 2441 004

DESTIA
Infra suunnittelu

PÄIVÄYS: 7.10.2014

SUUNNITTELIJA: Hannu Leino
PROJEKTIPÄÄLLIKKÖ: Matti Vuolamo