Asemapiirros 1:500

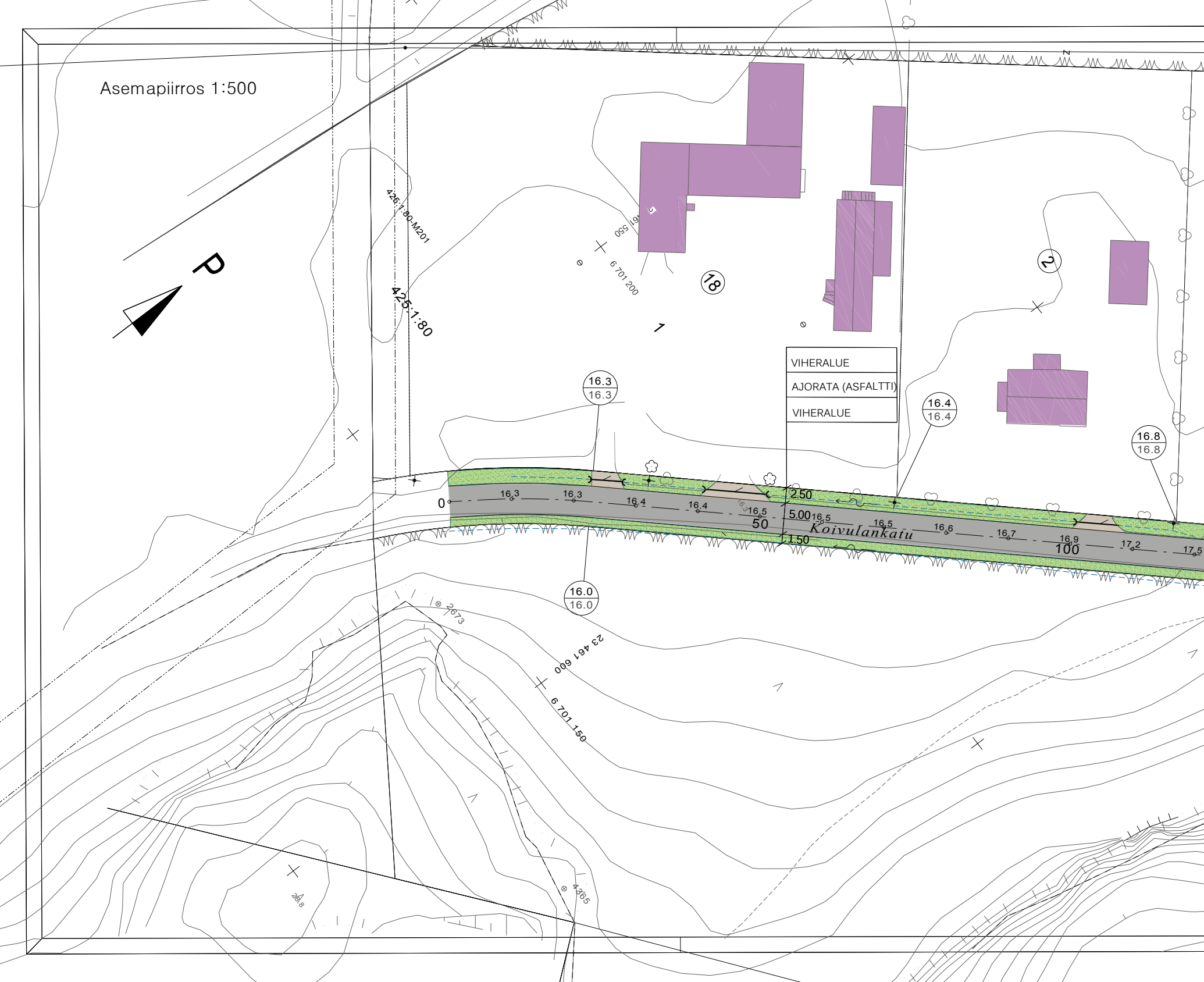
P
425:1:80-M201
425:1:80
461 550
6 701 200
18
1
2
VIHERALUE
AJORATA (ASFALTTI)
VIHERALUE
16.3
16.3
16.4
16.4
16.8
16.8
16.0
16.0
0
16.3
16.3
16.4
16.4
16.5
2.50
5.00
1.50
16.5
50
Koivulankatu
16.5
16.6
16.7
16.9
100
17.2
17.5
2673
23 461 600
6 701 150
4365

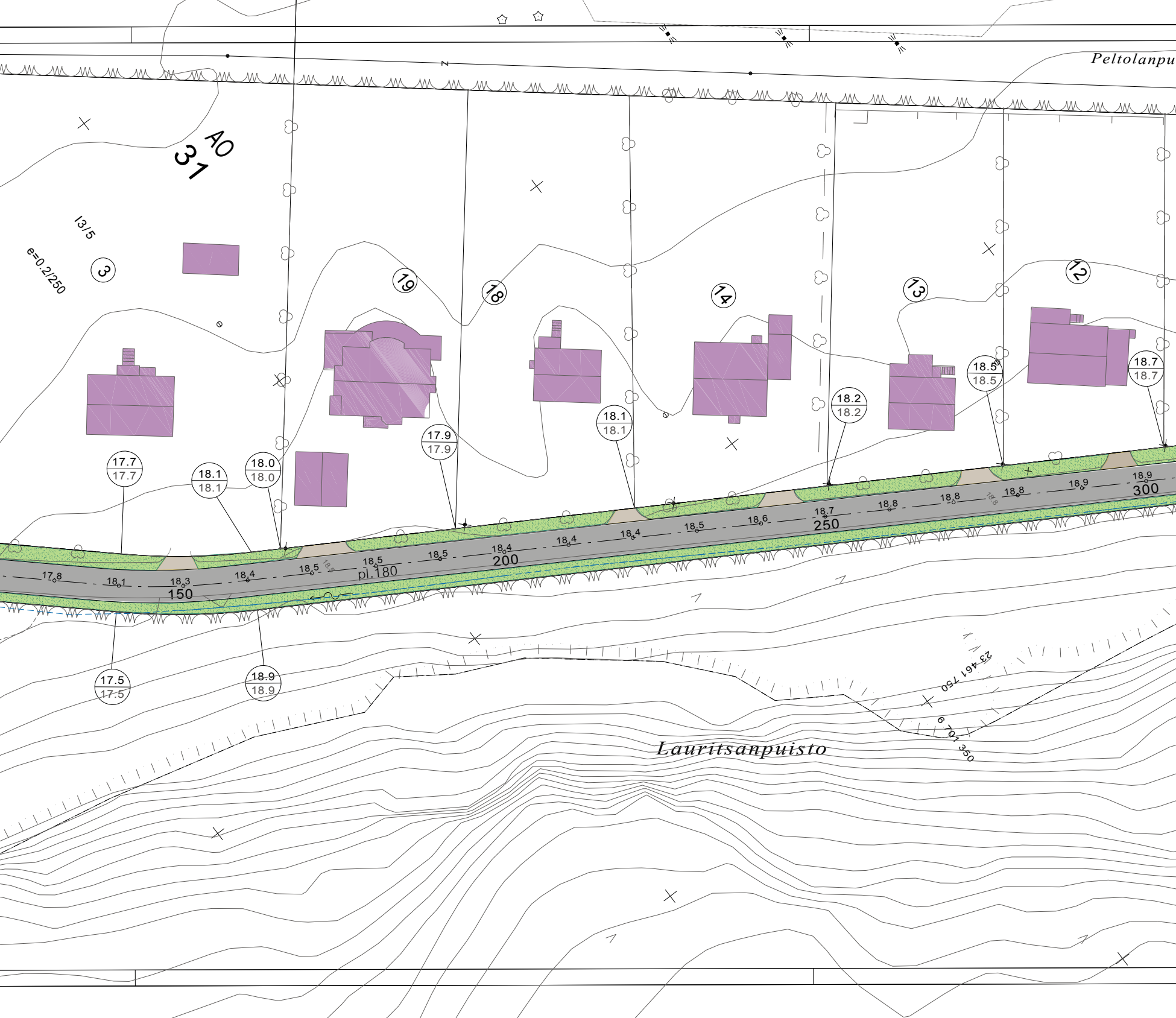
Peltolanpu
AO
31
I3/5
e=0.2/250
3
19
18
14
13
12
17.7
17.7
18.1
18.1
18.0
18.0
17.9
17.9
18.1
18.1
18.2
18.2
18.5
18.5
18.7
18.7
17,8
18,1
18,3
150
18,4
18,5
18,5
pl.180
18,5
18,4
200
18,4
18,4
18,5
18,6
18,7
250
18,8
18,8
18,8
18,9
18,9
300
17.5
17.5
18.9
18.9
Lauritsanpuisto
23 461 750
6 701 350

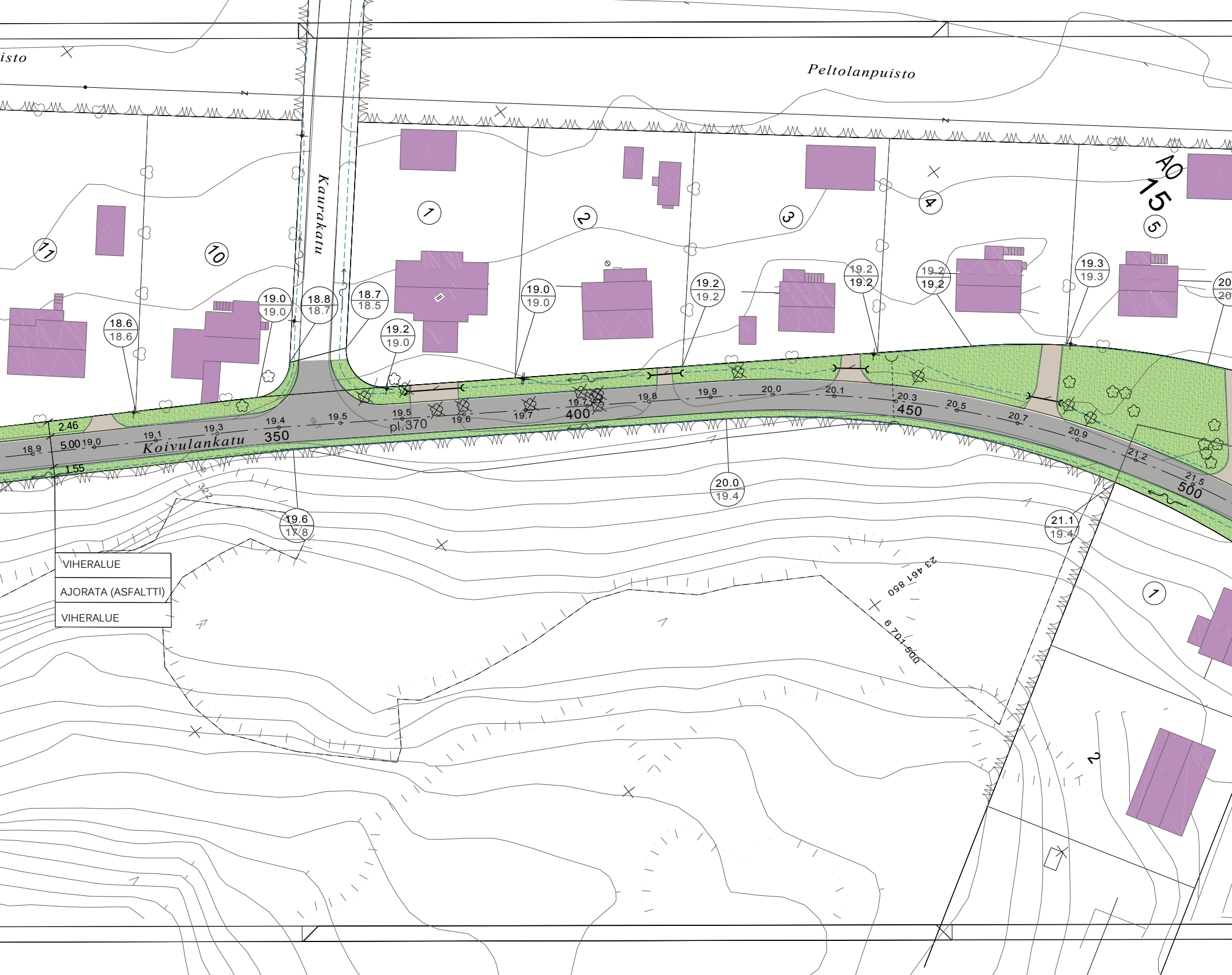
isto
Peltolanpuisto
Kaurakatu
Koivulankatu
AO
15
1
2
3
4
5
10
11
1
2
18.6
18.6
19.0
19.0
18.8
18.7
18.7
18.5
19.2
19.0
19.0
19.0
19.2
19.2
19.2
19.2
19.2
19.2
19.3
19.3
20
20
20.0
19.4
19.6
17.8
21.1
19.4
18.9
19.0
19.1
19.3
19.4
19.5
19.5
19.6
19.7
19.7
19.8
19.9
20.0
20.1
20.3
20.5
20.7
20.9
21.2
21.5
350
400
450
500
pl.370
2.46
5.00
1.55
322
23 461 850
6 701 500
VIHERALUE
AJORATA (ASFALTTI)
VIHERALUE

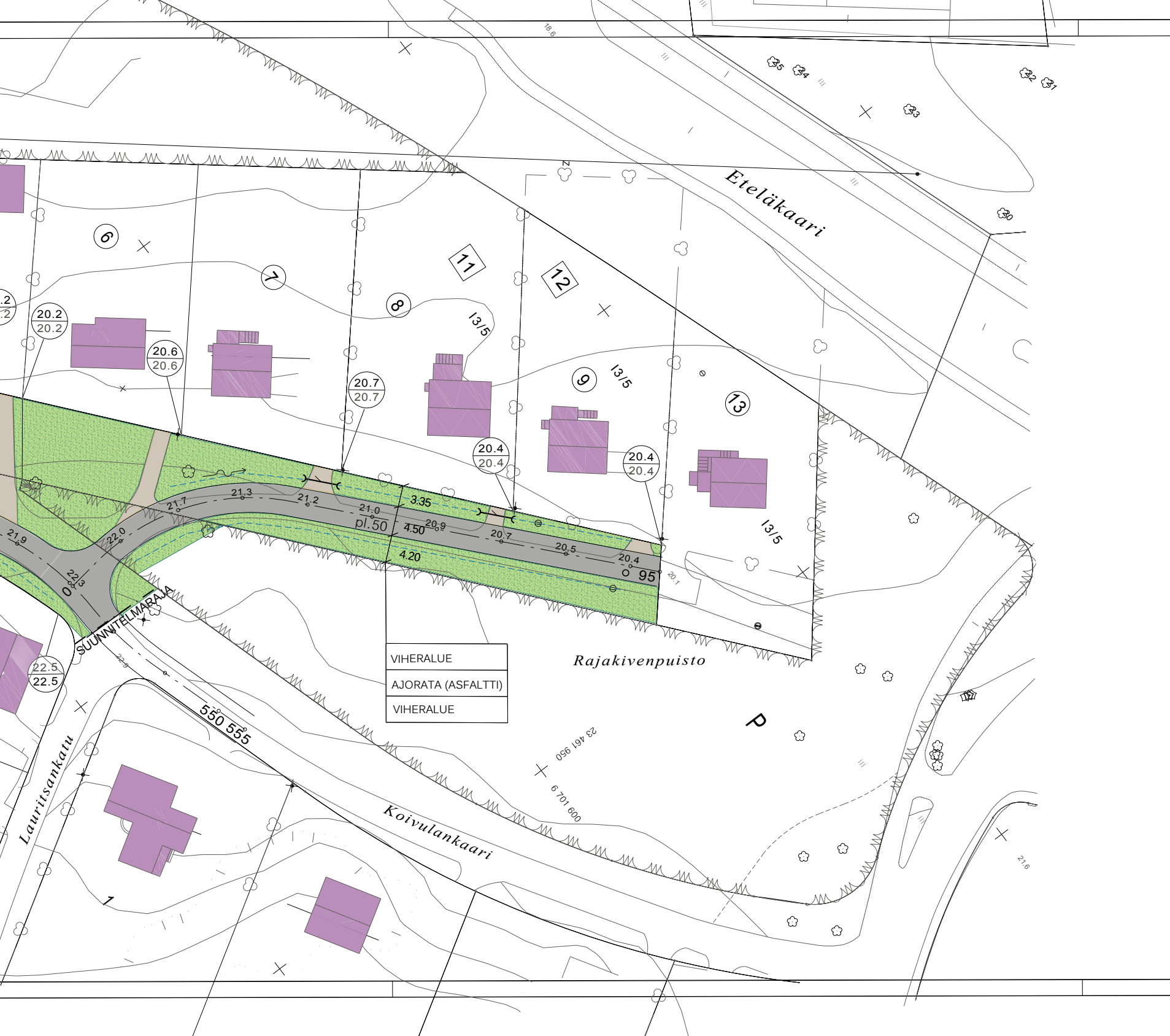

Eteläkaari
6
7
8
9
11
12
13
I3/5
I3/5
I3/5
20.2
20.2
20.6
20.6
20.7
20.7
20.4
20.4
20.4
20.4
22.5
22.5
21.9
22.0
22.3
21.7
21.3
21.2
21.0
20.9
20.7
20.5
20.4
pl.50
3.35
4.50
4.20
0
95
SUUNNITELMARAJA
550 555
VIHERALUE
AJORATA (ASFALTTI)
VIHERALUE
Rajakivenpuisto
P
23 461 950
6 701 600
Lauritsankatu
Koivulankaari
1

Merkkien selitykset:

16.3 16.3	SUUNNITELTU KORKEUS MAANPINNAN KORKEUS
16.5	SUUNNITELTU KORKEUS
🟩	VIHERALUE
▨	ASFALTTI
▨	MURSKE
⊖	SUUNNITELTU HULEVESIKAIVO
●	NYKYINEN HULEVESIKAIVO
⟵	AVO-OJA
≻—≺	SUUNNITELTU RUMPU
)--(	NYKYINEN RUMPU
✢	NYKYINEN VALAISINPYLVÄS
⊗	POISTETTAVA PUU
15	KORTTELINUMERO
⑤	TONTTI REKISTERISSÄ
☐ 11	TONTTIJAKO EI REKISTERISSÄ

Koivulankadun alkupään tyyppipoikkileikkaukset 1:100

PL 180.00

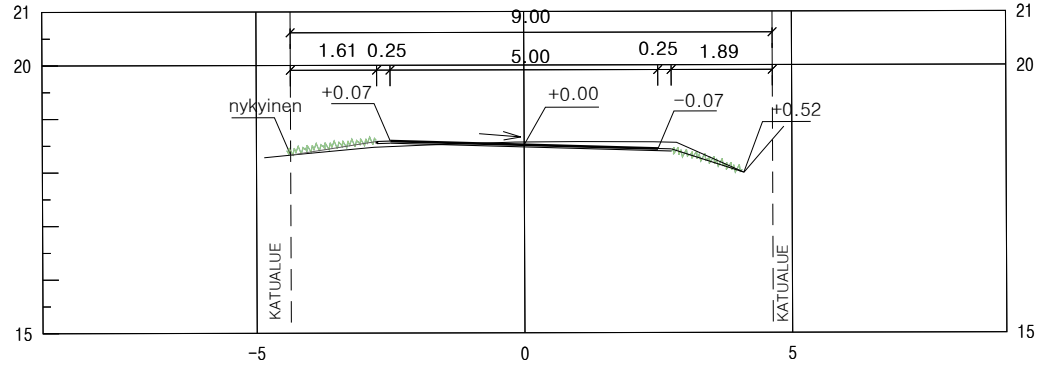
21
20
15
9.00
1.61
0.25
5.00
0.25
1.89
nykyinen
+0.07
+0.00
−0.07
+0.52
KATUALUE
KATUALUE
−5
0
5
21
20
15

PL 370.00

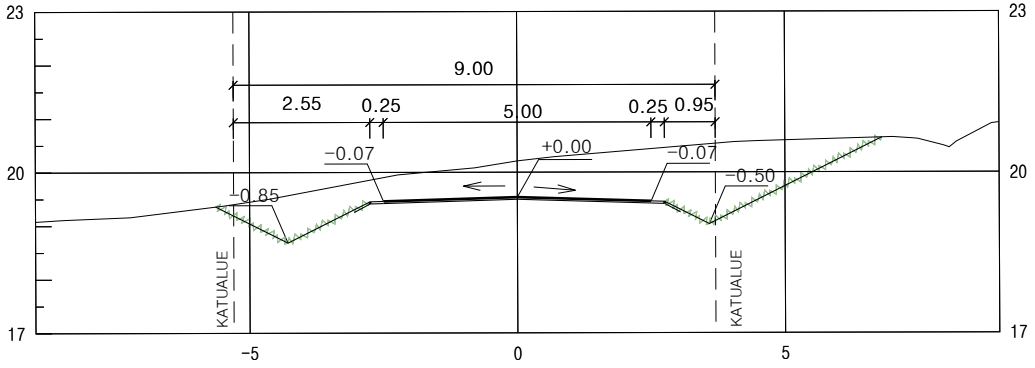
23
20
17
9.00
2.55
0.25
5.00
0.25
0.95
−0.07
+0.00
−0.07
−0.85
−0.50
KATUALUE
KATUALUE
−5
0
5
23
20
17

Koivulankadun loppupään tyyppipoikkileikkaus 1:100

PL 50.00

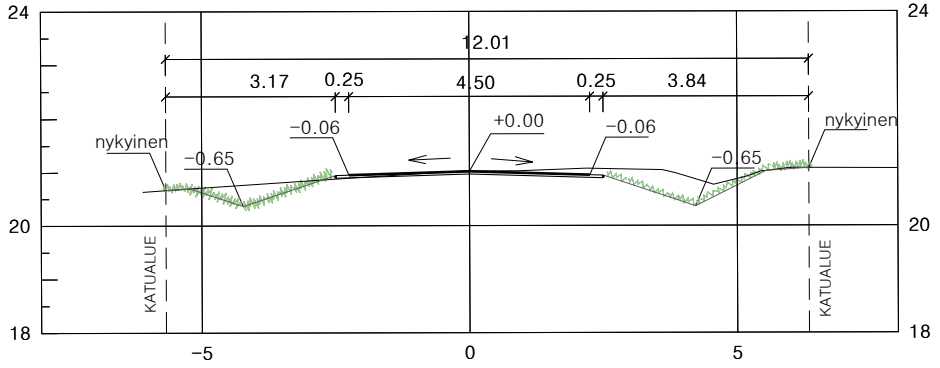
24
20
18
12.01
3.17
0.25
4.50
0.25
3.84
nykyinen
−0.65
−0.06
+0.00
−0.06
−0.65
nykyinen
KATUALUE
KATUALUE
−5
0
5
24
20
18

Koordinaattijärjestelmät:
Taso X,Y: ETRS-GK23
(EUREF-FIN)
Korkeus Z: N2000

HYVÄKSYNYT:
VIRAN PUOLESTA:

KAUPUNGINOSA: PELTOLA, KOIVULA
ASEMAKAAVA: 10.7.1973 (3/1973), 28.10.1981 (23/1980)
DIAARINUMERO: 1519–2014
LIIKENNESUUNNITELMA:
KATULUOKKA: 5

KORVAA PIIRUSTUKSEN: H 2450 001
KORVAA OSITTAIN PIIRUSTUKSEN:

KORVATTU PIIRUSTUKSELLA:
KORVATTU OSITTAIN PIIRUSTUKSELLA:

TUNN.	MUUTOS TAI TÄYDENNYS	PÄIVÄYS	SUUNNIT./PIIRT.	TARK./HYV.

TURUN KAUPUNGIN YMPÄRISTÖTOIMIALA

KAUPUNKISUUNNITTELU

SUUNNITTELUYKSIKKÖ

Puolalankatu 5
20100 Turku
etunimi.sukunimi@turku.fi
puh 02-330 000
fax 02-230 5050

KOHDE
KOIVULANKATU
KOIVULANKAARI
välillä Koivulankatu–Lauritsankatu
RAJAKIVENPUISTO, osa

SISÄLTÖ
KATUSUUNNITELMA
PUISTOSUUNNITELMA

SUUNNITTELIJA: Jani Tulkki
SUUNNITTELUAVUSTAJA: Marja–Leeni Vasama
TARKASTANUT:
MITTAKAAVA: 1:500, 1:100

PÄIVÄYS: 12.2.2014
HYVÄKSYJÄ:
SUUNNITTELUPÄÄLLIKKÖ
PIIRUSTUSNUMERO: K 2450 002
MUUTOS