





ASEMAPIIRROS 1:500

VIERIALUE (NURMETUS) 1,4 m
 AJORATA (ASFALTTI) 6,3 m
 JALKAKÄYTVÄ (LAATTA) 1,5 m
 VIERIALUE (NURMETUS) 0,8 m

NYKYISET TONTTILIITYMÄT
 SÄILYVÄT ENNALLAAN

MERKINTÖJEN SELITYKSIÄ

-  = asfaltti
-  = nurmi
- 26,2 = nykyinen korkeus
-  = suunniteltu maanpinnan korkeus
 = maanpinnan nykyinen korkeus
- 3 = korttelinnumero
- 7 = tontin numero

Koordinaattijärjestelmät:
 Taso X,Y: ETRS-GK23
 (EUREF-FIN)
 Korkeus Z: N2000

HYVÄKSYNYT:
 VIRAN PUOLESTA:

KAUPUNGINOSA: PÄÄSKYNVUORI
 ASEMAKAAVA HYVÄKSYTTY: 29/2991 (14.10.1991)
 DIAARINUMERO: 14616-2012
 LIKENSUUNNITELMA:
 KATULUOKKA: 5

KORVAA PIIRUSTUKSEN: C 5890 028
 KORVAA OSITTAIN PIIRUSTUKSEN:

KORVATTU PIIRUSTUKSELLA:
 KORVATTU OSITTAIN PIIRUSTUKSELLA:

TUNN. MUUTOS TAI TÄYDENNYS PÄIVÄYS SUUNNIT./PIIRT. TARK.

TURUN KAUPUNGIN YMPÄRISTÖTOIMIALA
 KAUPUNKISUUNNITTELU
 SUUNNITTELUYKSIKKÖ

Puolalankatu 5
 20100 Turku
 etunimi.sukunimi@turku.fi
 puh. 02-330 000
 fax 02-230 5050

KOHDE: TALVITIE
 VÄLI PÄÄSKYNLENTO-SUOKATU

SISÄLTÖ: KATUSUUNNITELMA

SUUNNITTELUJA FCG	SUUNNITTELUAVUSTAJA FCG	TARKASTANUT Kari Linnakoski	MITTAKAAVA 1:500, 1:50	
PÄIVÄYS 7.2.2014	HYVÄKSYJÄ Matti Salonen SUUNNITTELUPÄÄLLIKKÖ		PIIRUSTUSNUMERO K 5890 032	MUUTOS

	www.fcg.fi Puh. 010 4090	TURUN KAUPUNKI TALVITIE, VÄLI PÄÄSKYNLENTO-SUOKATU KATUSUUNNITELMA
5.2.2014 Niina Oksanen	TKA	P21605 200

TYYPPIPOIKKILEIKKAUS 1:50

