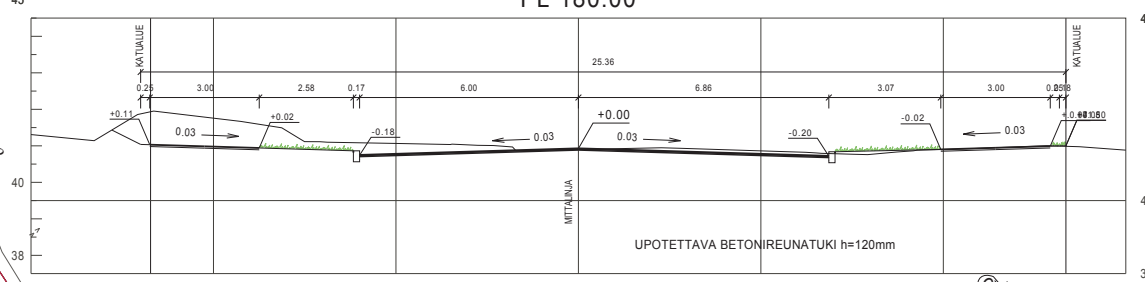


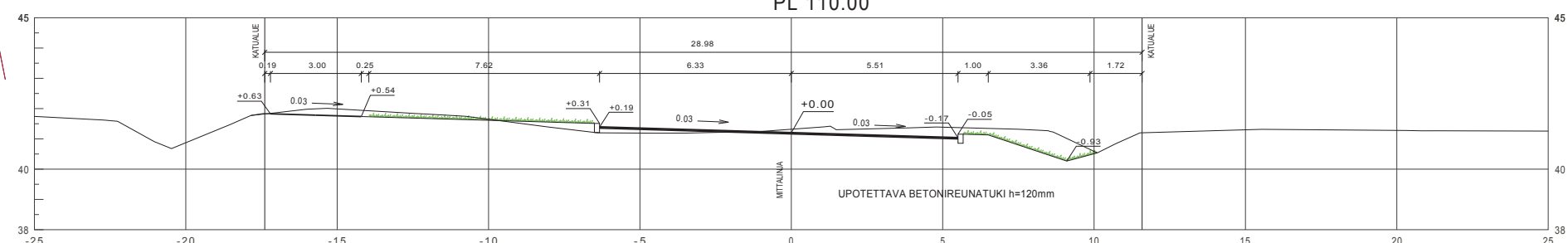
Tyypipoikkileikkaus 1:100

Mittumaarintie
PL 180.00

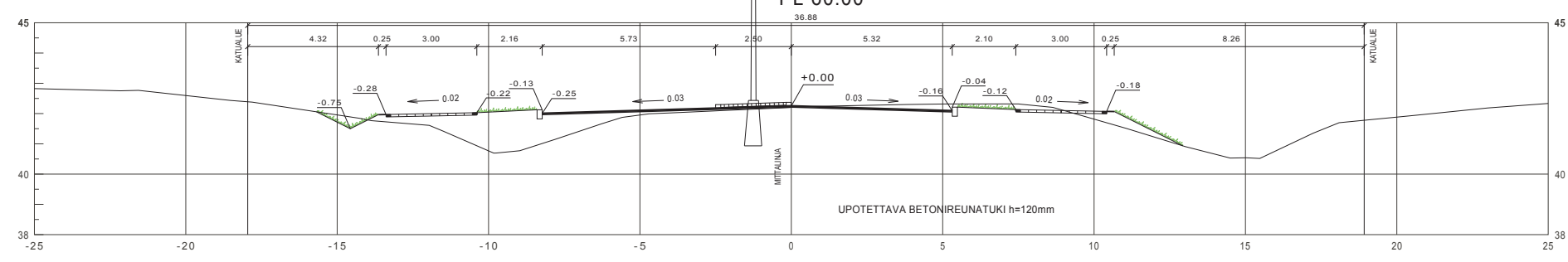


Tyypipoikkileikkaus 1:100

Moision koulutie
PL 110.00



Paattistentie
PL 60.00



Koordinaattijärjestelmät:
Taso X,Y: ETRS-GK23
(EUREF-FIN)
Korkeus Z: N2000

HYVÄKSYNTY:	
VIIRAN PUOLESTA:	
KAUPUNGINOSK:	MOISIO, YLI-MÄÄRIÄ
ASEMAKAAVA:	7.6.1994 (14/1992), 7.6.1994 (23/1991)
DIAGRAMMI:	8862-2012
LIIKENNESUUNNITELMA:	L 2724 023
KATULUOKKA:	Ajoradat 3, kevyen liikenteen väylät ja jalkakäytävät 5
KORVAUSPIIRUSTUKSEN:	CT 8709 039, D 7310 014
KORVAUS OSITTAIN PIIRUSTUKSEN:	C 8709 014, D 8709 017
KORVATTU PIIRUSTUKSELLA:	
KORVATTU OSITTAIN PIIRUSTUKSELLA:	
TUNN:	MIJUTOS TAITÄYDENNYS
PÄIVÄYS:	SUUNNITTELUPHINTA TARK.

TURUN KAUPUNGIN YMPÄRISTÖTOIMIALA
KAUPUNKISUUNNITTELU
SUUNNITTELUYKSIKKÖ

KODI: **PAATTISTENTIEN, MOISION KOULUTIEN JA MITTUMAARINTIEN KIERTOLIITTYMÄ MOISION KOULUTIE väliä: Lehtokuja - Paattistentie**

SBÄLTO: **KATUSUUNNITELMA**

SUUNNITTELUVAIVASTA	TARKASTANUT	MITTAKAIVA	1:500, 1:100
HH		PIRUSTUSNUMERO	K 2724 024
PÄIVÄYS	HYVÄKSYNTÄ	MIJUTOS	
10.5.2013		SUUNNITTELUVAIVASTA	