

Asemapiirros 1:500

ULOKEPORTAALI MUUTETAAN
KEHÄPORTAALIKSI

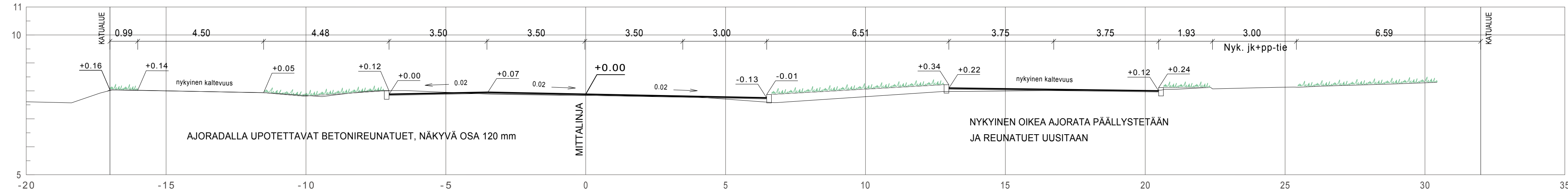
MAINOSTAULU SIIRRETÄÄN

PORTAAT PURETAAN

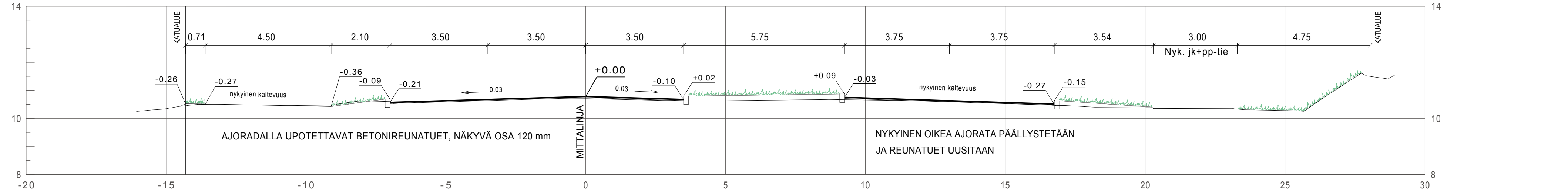
VIHERALUE
KEVYEN LIIKENTEEN VÄYLÄ (ASFALTTI)
EROTUSKAISTA (BETONIKIVEYS)
AJORATA (ASFALTTI)
VIHERALUE
AJORATA (ASFALTTI)
VIHERALUE
KEVYEN LIIKENTEEN VÄYLÄ (ASFALTTI)
VIHERALUE

Naantalin pikatie

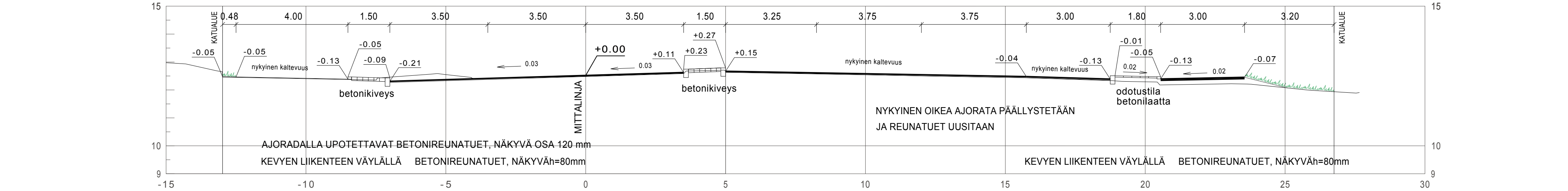
Tyypipoikkileikkaukset 1:100
PL 60.00



PL 120.00



PL 280.00



Koordinaattijärjestelmät:
Taso X,Y: ETRS-GK23
(EUREF-FIN)
Korkeus Z: N2000

HYVÄKSIYTY:
VIIVAN PUOLESTA:

KAUPUNGINOSA: PTKÄMÄKI
ASEMAKAAVA: 25.8.2003 (16/2002), 3.9.2012 (10/2011)
DIAGRAMMINUMERO: 13845-2012
LIKENNESUUNNITELMA: KATULUOKKA: ajorata 1, kevyen liikenteen väylä 5

KORVAV PIIRUSTUKSEN:
KORVAV OSITTAIN PIIRUSTUKSEN: K 8356 002, D 8356 003, D 6694 028, D 6694 066

KORVATTU PIIRUSTUKSELLA:
KORVATTU OSITTAIN PIIRUSTUKSELLA:

TUNN. MUUTOS TAI TÄYDENNYS: PÄIVÄYS: SUUNNIT.PIIRIT: TARK:

TURUN KAUPUNGIN YMPÄRISTÖTOIMIALA
KAUPUNKISUUNNITTELU
SUUNNITTELUYKSIKKÖ

KOHDE NAANTALIN PIKATIE väli: Pitkämäenkatu-Vakka-Suomentie		SSÄLÖ KATUSUUNNITELMA	
SUUNNITTELUJA V.V.	SUUNNITTELUVAIJASTA H.H.	TARKASTAJAT	MITTAKAAVA 1:500, 1:100
PÄIVÄYS 18.2.2013	HYVÄKSIYTY	PIIRUSTUSNUMERO K 6694 081	MUUTOS

- MERKKIEN SELITYS:
- 12.0 SUUNNITELTU KORKEUS
 - 12.0 MAANPINNAN KORKEUS
 - 12.4 NYKYINEN KORKEUS
 - 12.5 SUUNNITELTU KORKEUS
 - VIHERALUE
 - BETONIKIVEYS
 - BETONILAATTA
 - NYKYINEN HULEVESIKAIVO
 - SUUNNITELTU HULEVESIKAIVO
 - TAITE
 - 85 KORTTELINUMERO
 - 1 TONTTI REKISTERISSÄ
 - 20 TONTTIJAKO EI REKISTERISSÄ
 - PORTAALI
 - UUSI VALAISINPYLVÄS
 - NYKYINEN SÄILYTETTÄVÄ VALAISINPYLVÄS