



Turun rantojen hyödyntämisen selvitys 2024

# Taustaa

Kaupunginhallituksen päätös 7.2.2022 § 67:


”Kaupunginhallitus päätti palauttaa liitteenä 1 olevan maanvuokrasopimuksen (*Ispoisten rannan vesiesterata*) uudelleen valmisteluun siten, että se hyväksytään kesästä 2023 alkaen joko Ispoiisiin tai jonnekin muualle Vuoden 2022 aikana tehdään vesipuiston vaikutuksista vaikutusarviointi ja käyttäjäkysely turkulaisille uimarannan käyttäjille palveluodotuksista. Sen pohjalta päätetään lopullisesti hankkeen sijainnista. Jos vaikutukset Ispoisten osalta ovat merkittävästi negatiiviset käyttäjien tai alueen luonnon kannalta, kaupunki sitoutuu etsimään puistolle uuden sijainnin syksyn 2022 aikana siten, että päätökset sijainnista tehdään viimeistään loka-marraskuussa 2022 ja päätös tuodaan kaupunginhallituksen päätettäväksi.

Lisäksi kaupunginhallitus päätti käynnistää laajemman Turun rantojen hyödyntämisen selvityksen. Tarkastelun tulee pitää sisällään:

- uusien uimarantojen paikkoja
- paikka laajemmalle vesiurheilukeskukselle hyvien kulkuyhteyksien päässä
- uusia rantareittejä ulkoiluun.



Rantojen käytön selvitys tulee tuoda kaupunginhallituksen päätettäväksi vuoden 2022 loppuun mennessä.”



1



# Merelliset ulkoilureitit

# Turun kävelyn ja oleilun kehittämissuunnitelman ulkoilureitit (merelliset sinisellä)



## Prioriteetti 1 (valmis 5 vuodessa):

- [Lauttarannansilta: kävelyä ja pyöräliikennettä palveleva silta Pitkäsalmelta yli Hirvensaloon.](#)
- [Maununtyttärenpuisto: toteutetaan Maununtyttärenpuiston ulkoilureitit, oleskelualueet ja näköalapaikat.](#)
- [Kaarle Knuutinpojanranta](#)
- [Itäinen Rantakatu](#)
- [Aurajoen rantareitti, välillä Agricolankatu - Jokikatu](#)

## Prioriteetti 2 (valmis 10 vuodessa)

- [Läntinen rantakatu, välillä Myllysilta – Forum marinum](#)
- [Varvintori – Veistämönaukio](#)
- [Koroinen](#)
- [Halistenkoski](#)
- [Aurajoen ulkoilureitti, välillä Vesilaitos – Kuralan silta](#)

## Prioriteetti 3 (valmis < 15 vuodessa)

- [Nummenranta](#)
- [Pihlajanniemenpuiston rantareitti, välillä Majakkaranta – Hirvensalon silta \(asemakaavassa\)](#)
- [Majakkarannan Harus-puisto](#)

## Muiden hankkeiden yhteydessä

- [Linnanniemi, Mauno Koiviston ranta ja Linnanpuiston rantapuisto](#)
- [Hirvensalon rantareitti, Lauttarannan silta –Pikisaarenpuisto](#)
- [Haarlanlahden ranta-alue](#)
- [Maarian altaan ympäristön reitit](#)

[Turun kävelyn ja oleilun kehittämissuunnitelma 2029](#)

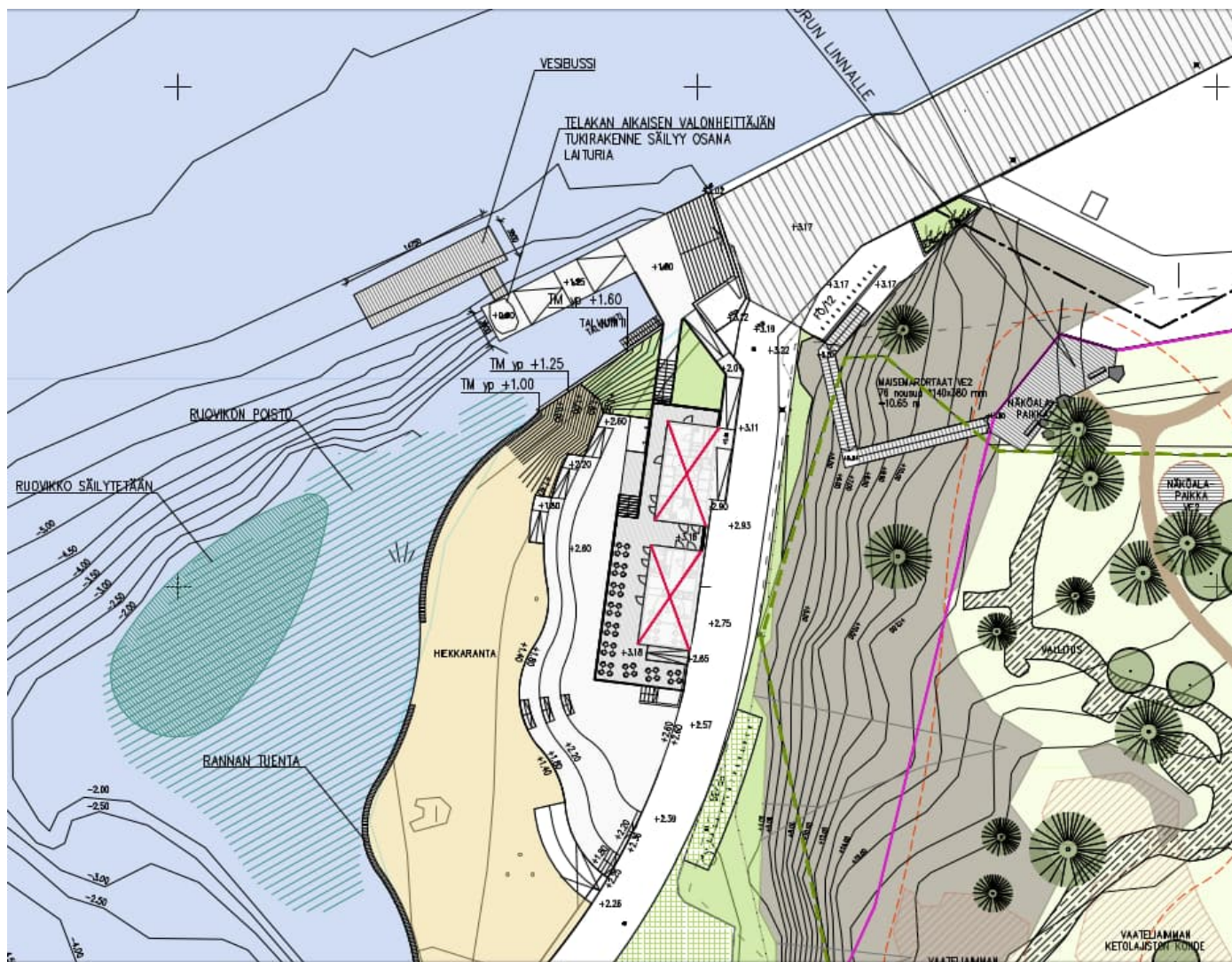
2



# Uudet uimarannat



# Kaarle Knuutin- pojan ranta

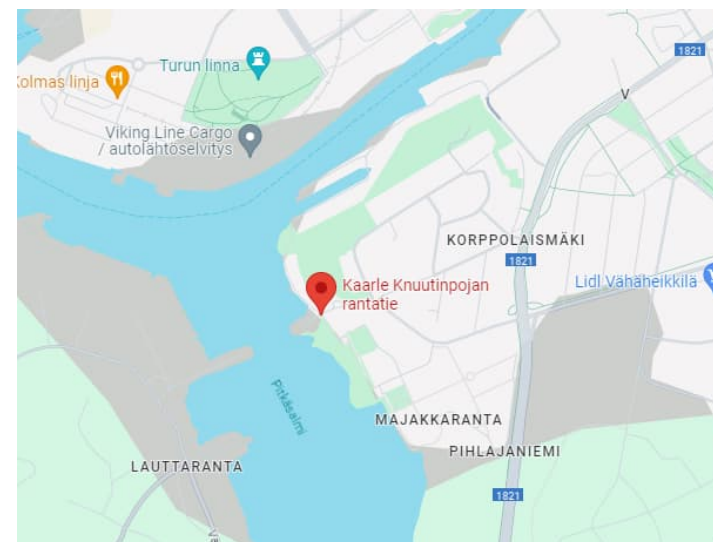


Yeissuunnitelma  
Maisema-arkkitehdit Ruokonen Oy  
26.3.2024



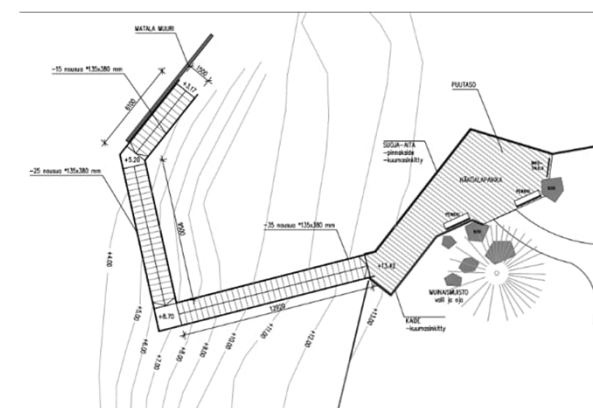
# 1. Kaarle Knuutinpojan ranta

- **Suurimmat muutokset:**
  - portaat Maununtyttärenpuistoon ja puiston parannukset
  - selvitykset rannan olosuhteista
  - maanrakennustyöt, infra ja rannan ja ruovikon käsittely
  - laituri vesibussille
  - kahvila- ja saunarakennus (kilpailun valmistelu), laituri uintia varten
- Rannan yleissuunnitelman alustava kustannusarvio 1,6 milj. euroa, josta laituri vesibusseille 1,3 milj. euroa. Kustannusarvio ei sisällä kahvila/saunarakennusta.
- Maununtyttärenpuiston kustannusarvio 0,5 milj. euroa.





# Maununtyttären puisto



Maununtyttären puisto -nimisen puiston  
puistosuunnitelma W 3195 005 pvm 13.5.2024





# Sorttamäen uimaranta

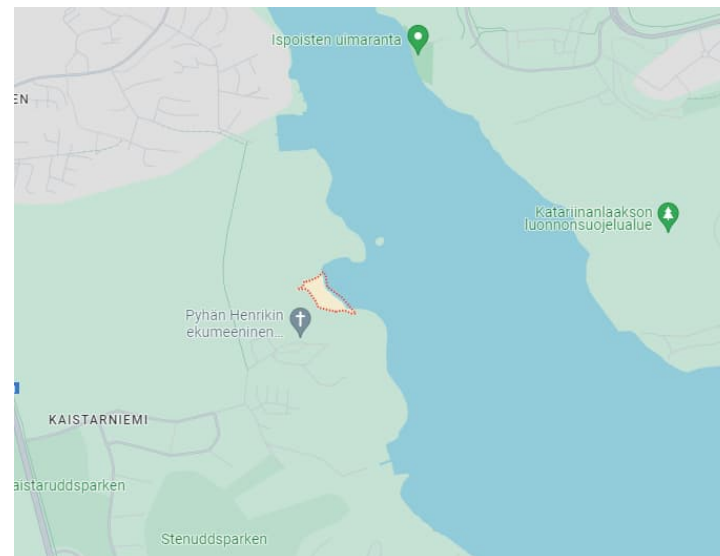


Yleissuunnitelma  
Maidema-arkkitehdit Ruokonon Oy  
26.3.2024

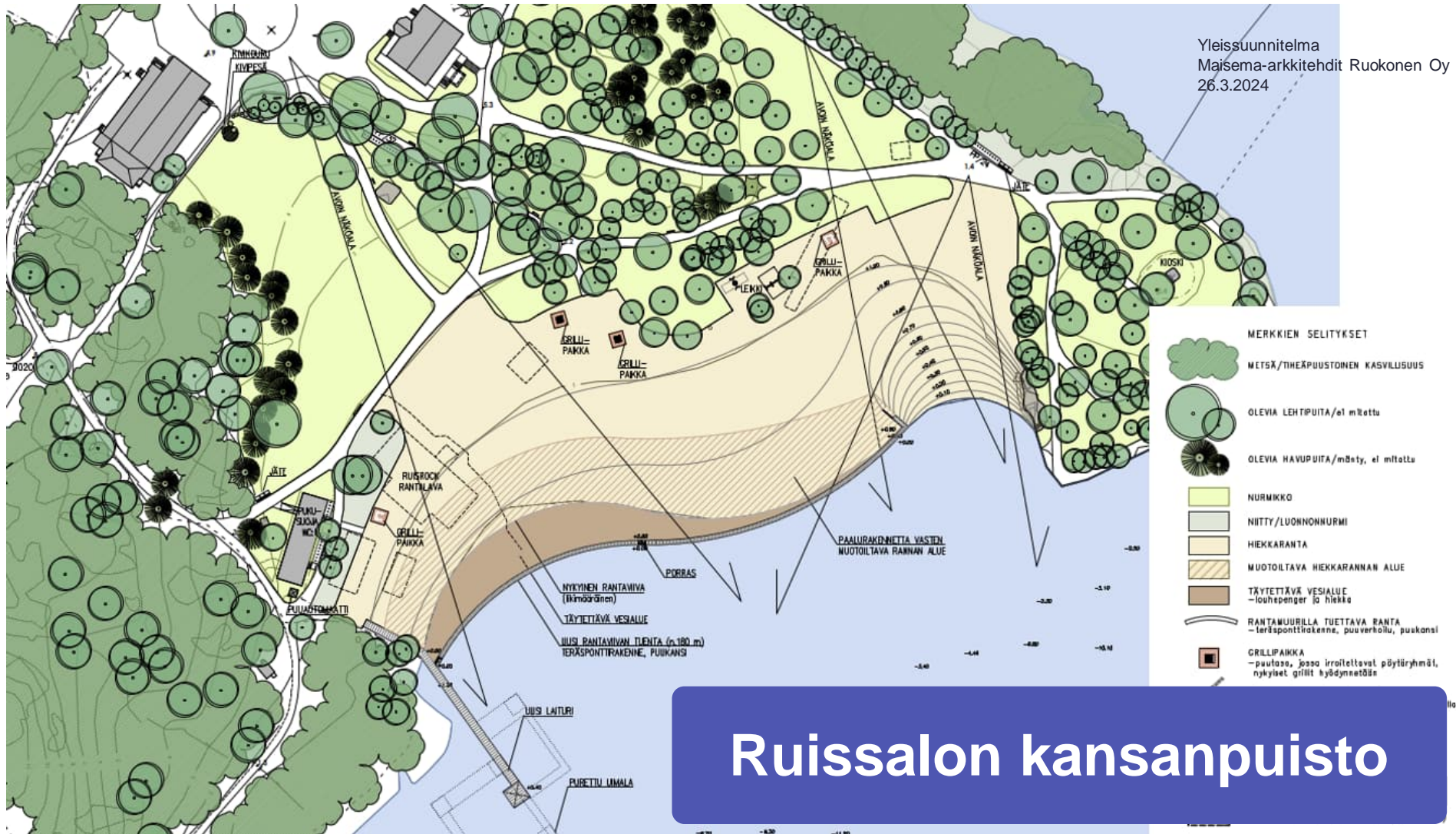


## 2. Sorttamäki

- **Suurimmat muutokset:**
  - ruovikon poisto ja pohjan käsittely rantalentopallokenttä, wc, jätekatos ja pöytäryhmät maanrakennustyöt, uusi huoltoliikenteen reitti, pysäköintipaikat ja rannan pohjavahvistukset uusi laituri
- Yleissuunnitelman alustava kustannusarvio 750 000 €



Yleissuunnitelma  
Maisema-arkkitehdit Ruokonon Oy  
26.3.2024



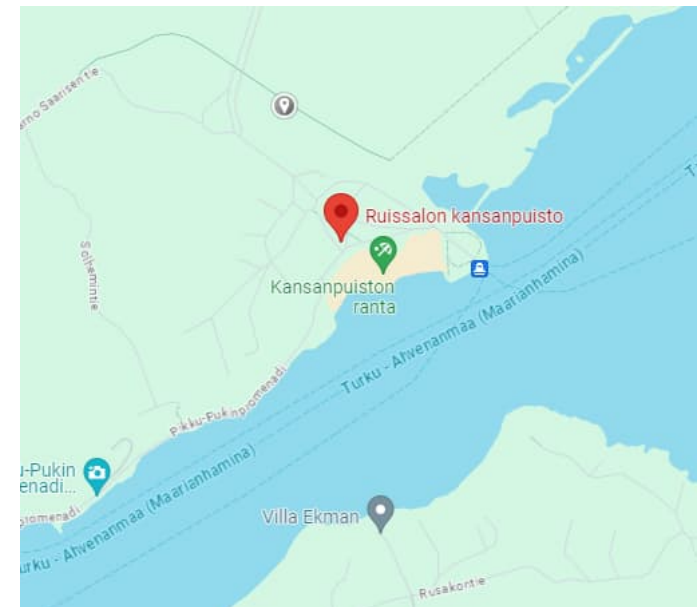
# Ruissalon kansanpuisto

# 3. Ruissalon kansanpuisto



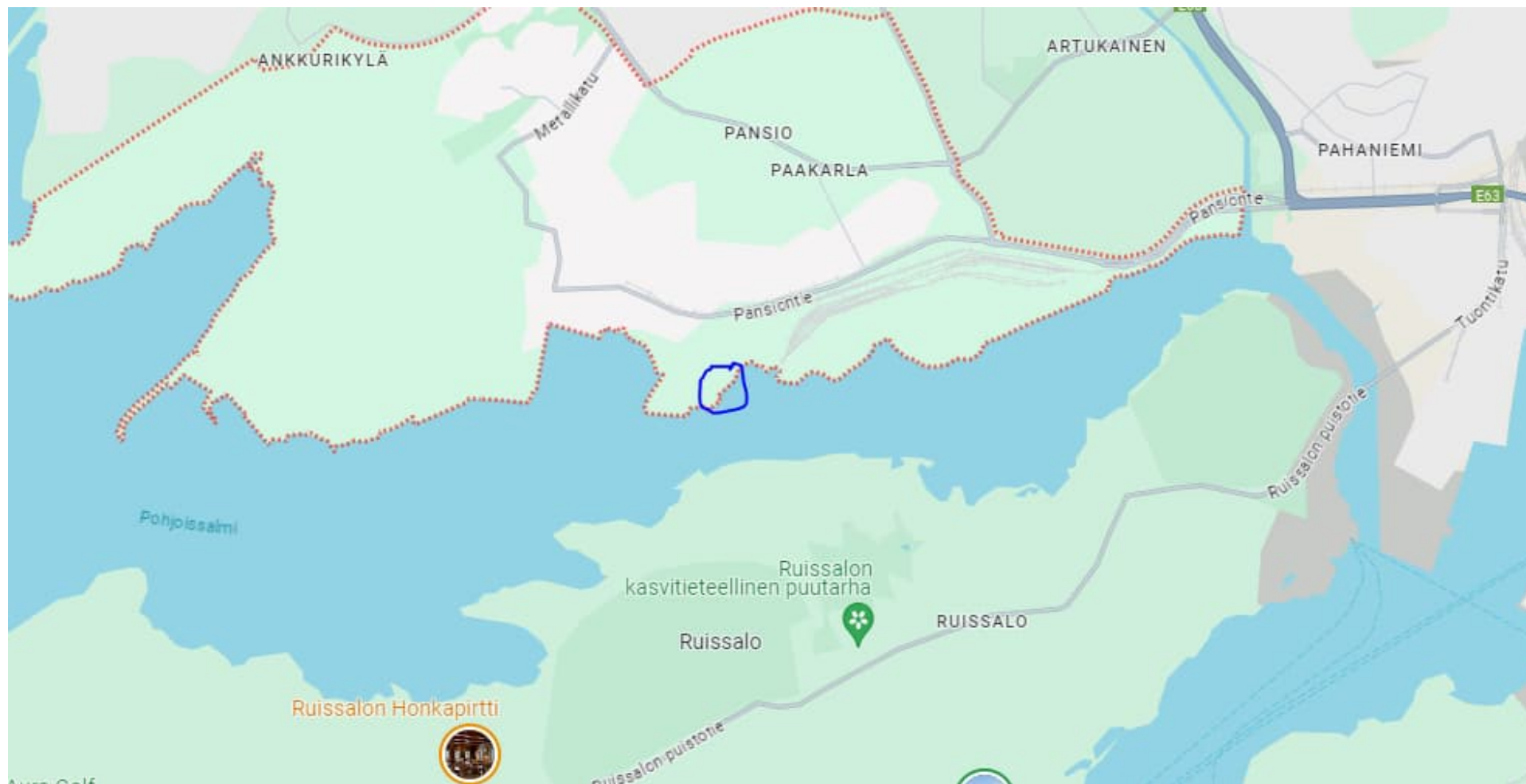
- **Suurimmat muutokset:**

- Maanrakennustyöt puku- ja pesutilat ja infra (voidaan perustaa olemassa olevaan rakennukseen)  
grillipaikkoja, pyöräparkit, jätepiisteet rantaviivan tukimuuri uusi laituri
- Yleissuunnitelman alustava kustannusarvio 2,5 milj. euroa, josta rantaviivan tukimuuri 1,6 milj. euroa





# Oravaisten rantapuis-ton uimaranta



3



# Vesiurheilukeskus

# Vesiturheilukeskus

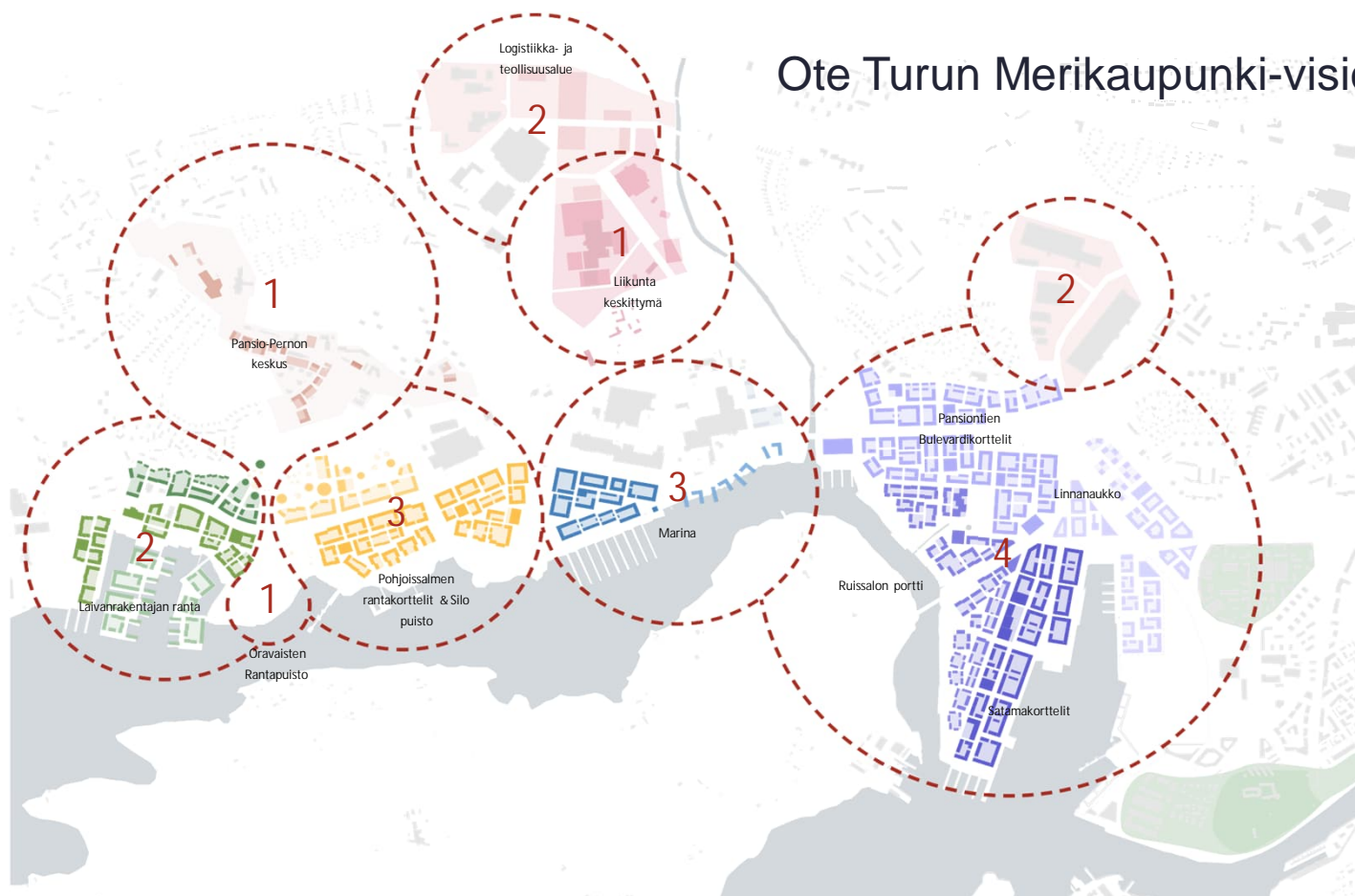


- Vesiturheilukeskuksella tarkoitetaan laajempaa vesiturheilutoimintojen keskittymää, jonka toteuttaa yksityinen toimija. Vesiturheilutoiminnot voivat olla esimerkiksi kelluva vesiesteera, wakeboarding-rata sekä melonta- ja SUP-lautavuokraamo. Lisäksi vesiturheilukeskukseen voi liittyä ravintola- ja saunatoimintaa ja pukutiloja.
- Laajemmalle vesiturheilukeskukselle potentiaalisimpina paikkoina tunnistettiin 1. Pansion ranta ja 2. Hirvensalon Lauttaranta sekä 3. Pihlajaniemen eteläosa. Sopivimmaksi paikaksi arvioitiin Pansion ranta, joka sisältyy 2050-luvulle tähtäävään Turun Merikaupunki-visioon.





## Ote Turun Merikaupunki-visiosta





# 2024

- Kaarle Knuutinpojan ranta
  - Pohjatutkimus turvallisen uimapaikan perustamista varten
  - Pieniä parannuksia (bajamaja, pelastusvälineet yms)
  - Saunaneuvottelut yrittäjän kanssa
- Sorttamäki
  - Hanhikarkoittimet
- Ruissalon kansanpuisto
  - Markkinavuoropuhelut Ruissalon kansanpuistosäätiön kanssa pukuhuonerakennuksen käyttöönotosta



**Kiitos!**



Kuva: Mika Kurkilahti