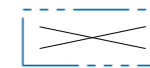


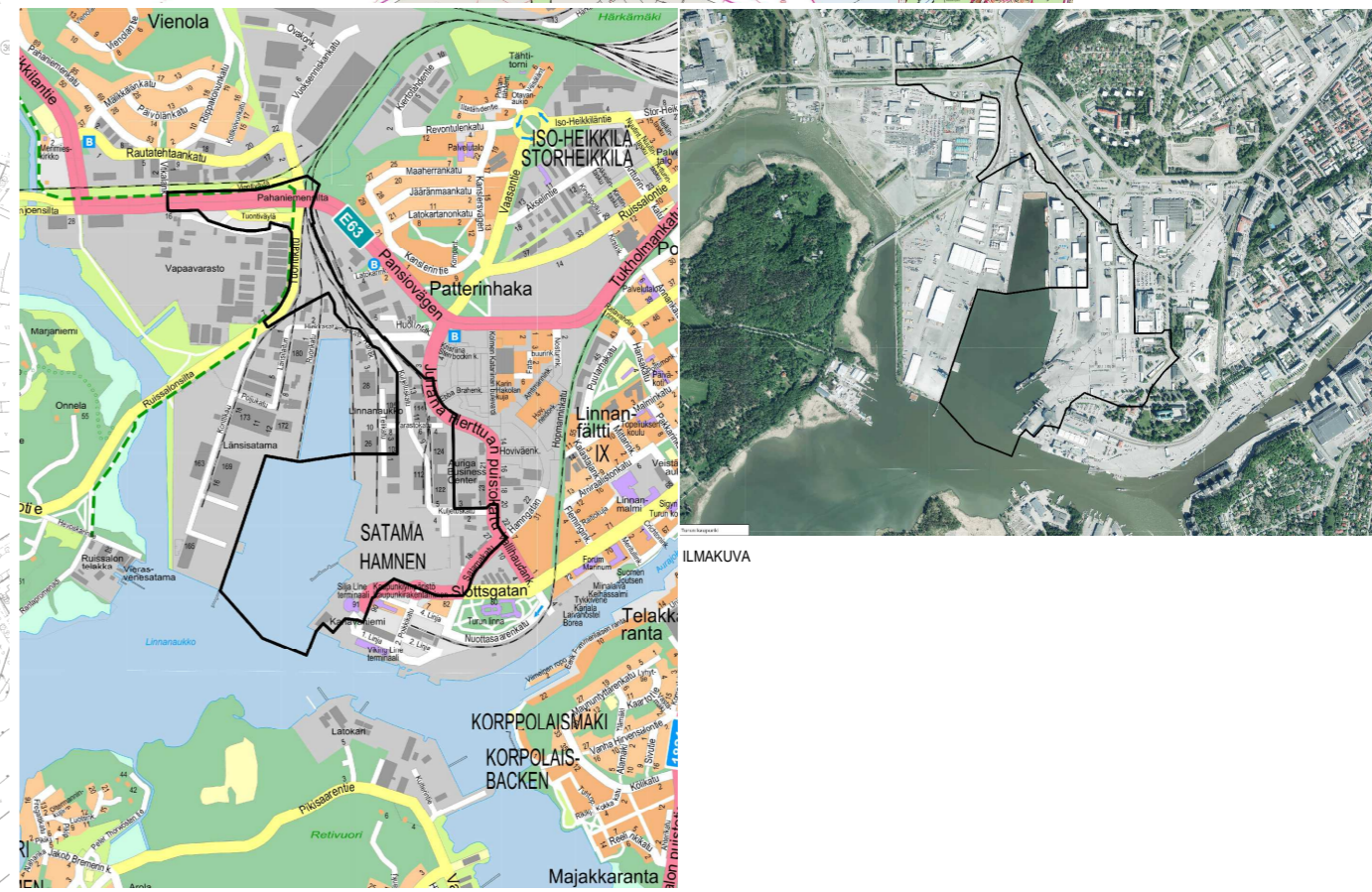
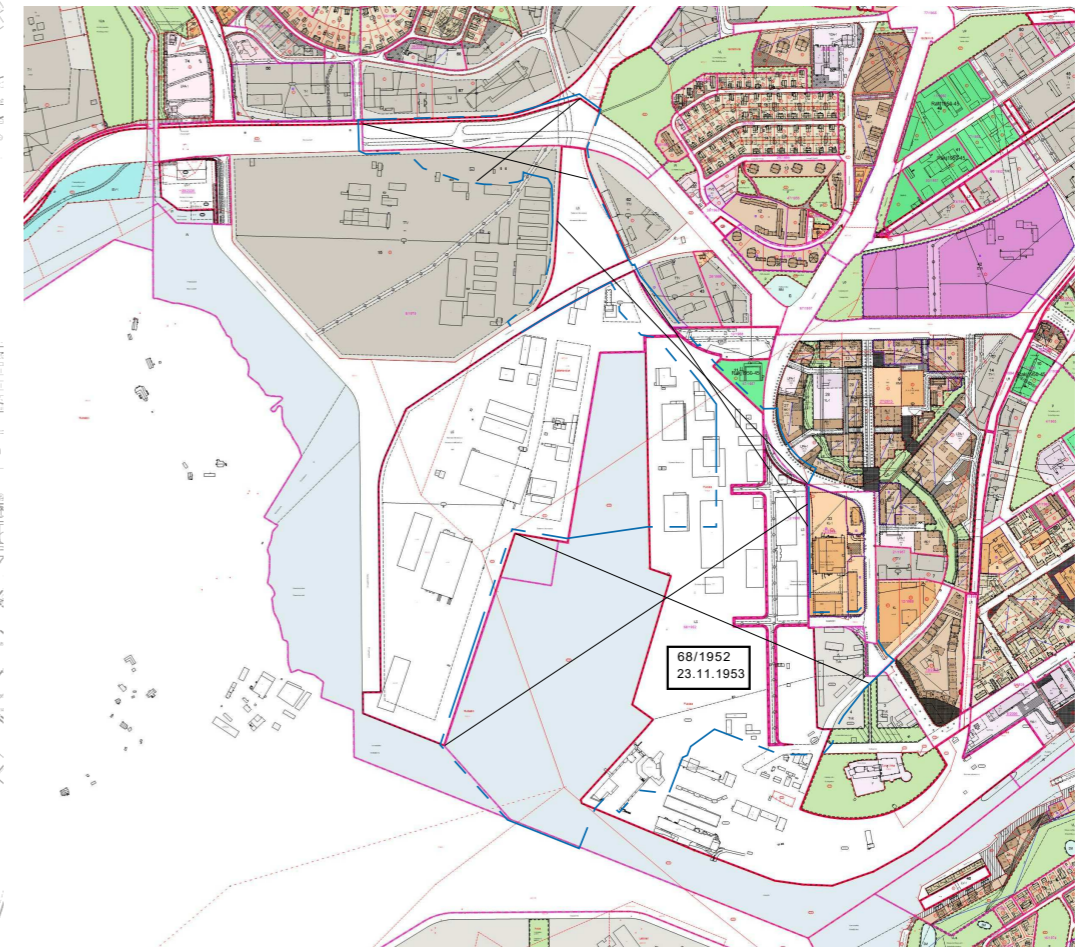
Merkintöjen selite:



3 m kaava-alueen rajan ulkopuolella oleva viiva, jota otsakkeessa mainittu kaavanmuutos koskee ja jolta aiemmat kaavamerkinnot ja -määräykset poistuvat.

68/1952  
23.11.1953

Poistuvan kaavan tunnus ja voimaantulopäivä.



SUJAINKARTTA

ILMAKUVA





TURKU

ÅBO

Asemakaavatunnus 8/2019

Detailplanebeteckning

Diaarinumero 5661-2019

Diarienummer

Työnimi Arbetsnamn Ferry Terminal Turku

Mittakaava Skala 1:6000

Osoite Adress Juhana Herttuan puistokatu

Asemakaavanmuutos koskee:

Kaupunginosa:	061 SATAMA	HAMNEN
Korttelit ja tontit:	4 (osa), 5 ja 15.-3 (osa)	4 (del), 5 och 15.-3 (del)
Kadut:	Juhana Herttuan puistokatu (osa) Kuljetuskatu Latokarinkatu (osa) Linnankatu (osa) Satamakatu (osa)	Hertig Johans parkgata (del) Transportgatan Ladugrundsgatan (del) Slottsgatan (del) Hamngatan (del)
Liikennealue:	Sataman liikennealue (osa)	Hamnens trafikområde (del)
Virkistysalueet:	Juhana Herttuan puisto (osa) Nimetön puisto	Hertig Johans park (del) Park utan namn
Vesialue:	Aurajoki (osa) nimetön vesialue (osa)	Aura å (del) vattenområde utan namn (del)
Kaupunginosa:	062 ISO-HEIKKILÄ	STORHEIKKILÄ
Kortteli:	43 (osa)	43 (del)
Kaupunginosa:	063 PAHANIEMI	PAHANIEMI
Katu:	Pansiontie (osa)	Pansiovägen (del)

Asemakaavanmuutoksella muodostuva tilanne:

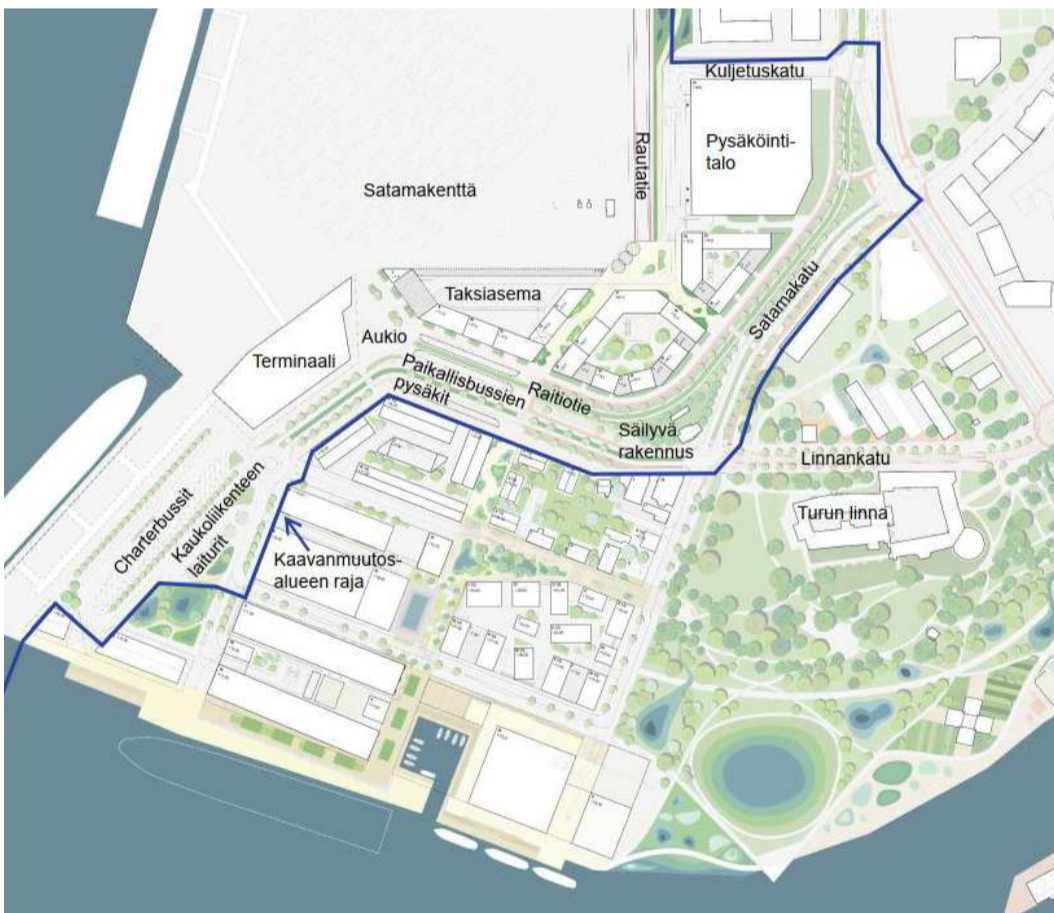
Kaupunginosa:	061 SATAMA	HAMNEN
Korttelit:	5, 15 (osa) ja 34-42	5, 15 (del) och 34-42
Kadut:	Ensimmäinen poikkikatu Juhana Herttuan puistokatu (osa) Kuljetuskatu Linnankatu (osa) Marellankuja Satamakatu (osa) Satamaraitti Skandiankuja Trossikuja Tuontikatu Tuontiväylä Vientikatu	Första tvärgatan Hertig Johans parkgata (del) Transportgatan Slottsgatan (del) Marellagränden Hamngatan (del) Hamnrutten Skandiagränden Trossgränden Importgatan Importleden Exportgatan
Liikennealueet:	Sataman liikennealue (osa) Uusi satamaraide	Hamnens trafikområde (del) Nya hamnspåret
Julkinen kulkuväylä:	Satamaraitti	Hamnrutten
Aukio:	Otkantti	Ättkanten
Suojaviheralueet:	Satamaraitteen piennar Pahaniemensillan piennar	Hamnspårskanten Pahaniemibrons slänt
Vesialue:	Linnanaukko (osa)	Slottsfjärden (del)
Kaupunginosa:	063 PAHANIEMI	PAHANIEMI
Kadut:	Pansiontie (osa) Tuontikatu Vientiväylä	Pansiovägen (del) Importgatan Exportleden
Liikennealueet:	Uusi satamaraide	Nya hamnspåret
Suojaviheralue:	Pahaniemensillan piennar	Pahaniemibrons slänt

Asemakaavanmuutoksen yhteydessä hyväksytään sitovat tonttijaot:

SATAMA 5.-1, 34.-1, 38.-1, 39.-1, 40.-1 ja 41.-1.

Sataman kaupunginosan kortteleille 15, 35-37 ja 42 laaditaan erilliset tonttijaot.

Uudet korttelinumerot 34-42.



Asemapiirros (After Party ja SHY, muokattu Turun kaupungin kaavoituksessa)



Havainnekuva (After Party ja SHY, muokattu Turun kaupungin kaavoituksessa)

Kaavoituksen pohjakartta täyttää asemakaavan pohjakartalle asetetut vaatimukset. Baskartan uppfyller de krav som ställts på detaljplanens baskarta.

Kaupungingeodeetti Stadsgeodet	Laura Suurjärvi	11.4.2023
LUONNOS Utkast	KYLK hyväksynyt Godkänd av SMND	EHDOTUS Förslag
1.11.2021	9.11.2021 § 434	KYLK hyväksynyt Godkänd av SMND

Hyväksytty kaupunginvaltuustossa Godkänd av stadsfullmäktige  
Kaupunginsihteeri Stadssekreterare

Tullut voimaan Trätt i kraft

KAUPUNKIYMPÄRISTÖ • KAUPUNKISUUNNITTELU JA MAAOMAISUUS • KAAVOITUS  
STADSMILJÖ • STADSPLANERING OCH MARKEGENDOM • PLANLÄGGNING

EHDOTUS

Förslag

Piirtäjä Ritare

Virve Neesfeld

Valmistelijä Beredare

Satu Tiainen

Muutettu 24.5.2023 (lausunnot ja muistutukset)

TURKU

ÅBO

13.4.2023

Maankäyttöjohtaja Markanvändningsdirektör

Jyrki Lappi